

CLUBBLAD

APRIL 2019, NR 45-4


**OLAT**  
Wandelsportvereniging

# NIEUWS



**In dit nummer o.a.**

- **Verslag clubreis Voerendaal**
- **Vooruitblik Voorjaarstocht Herpen**
- **Airborne Herdenkingstocht**
- **Internationaal Wandel Evenement**



**M.V.D. HEIJDEN**  
**AUTOCENTRUM ZIJTAART**

[WWW.MVDHEIJDENZIJTAART.NL](http://WWW.MVDHEIJDENZIJTAART.NL)

PASTOOR CLERCXSTRAAT 34  
5465 RH ZIJTAART, 0413-363374  
INFO@MVDHEIJDENZIJTAART.NL



Raaijmakers...maakt het!

**Raaijmakers**  
**Drukwerk**


Reibroekstraat 5  
5465 PN ZIJTAART  
Telefoon (0413) 36 66 13  
[www.raaijmakersdrukwerk.nl](http://www.raaijmakersdrukwerk.nl)

**LANDSCHAP**  
reisboekwinkel

LANDKAARTEN REISGIDSEN ATLASSEN GLOBES  
WANDELKAARTEN TAALGIDSEN FIETSKAARTEN  
FOTOBOEKEN LANDENINFORMATIE REISVERHALEN

[www.landschapreisboekwinkel.nl](http://www.landschapreisboekwinkel.nl)

info@landschapreisboekwinkel.nl  
T 040 2569653  
ook te volgen op Facebook



### **OLAT: Olandse Lange Afstand Tippelaars**

Opgericht 23 november 1967  
te Sint-Oedenrode  
Lid van KWBN (Koninklijke  
Wandelsport Bond Nederland)  
Aangesloten bij:  
Atletiekunie

Al meer dan 40 jaar het adres voor  
bruiloften, recepties, bedrijfsfeesten,  
vergaderingen en kinderfeesten.

t. 0499.472.870 • [www.devresselsehut.nl](http://www.devresselsehut.nl)





## IN DIT NUMMER



**vooruitblik Herpen**  
blz. 6



**Airborne**  
**Herdenkingstocht**  
blz. 10



**clubreis Voerendaal**  
blz. 12



**Int. Wandel**  
**Evenement, Weert**  
blz. 26



## COLOFON

### Redactie OLATNieuws

Mariet Ahlers  
Lineke den Boer (*eindredactie, vormgeving*)  
Lies Wesseling  
Gerda Woestenberg (*coördinatie*)  
Frans van den Boom, Noud Wijn (*fotografie*)  
Otto Ahlers (*archivering, techniek*)  
Joop Wesseling (*bestuursafgevaardigde*)

### Inleveren kopij volgend nummer

t/m 21 april 2019  
[olatnieuws@olat.nl](mailto:olatnieuws@olat.nl)

### Website-redactie

Petra Rommers (*coördinatie*)  
Ankie van Boxtel, Mariet Ahlers, Harrie Paulissen  
Otto Ahlers (*websitebeheerder*)  
[websiteredactie@olat.nl](mailto:websiteredactie@olat.nl)

### Ledenadministratie & abonnementen

Jet Dreesen  
Groot Paradijs 29, 5611 KA Eindhoven  
040-2903060 of [leden@olat.nl](mailto:leden@olat.nl)

### Druk

Drukkerij SNEP BV, Eindhoven

ISSN 1570-4831



## VOORWOORD

Wandelen betekent voor eenieder iets anders.

De een doet het voor zijn gezondheid en houdt het bij korte wandelingen. De ander doet het eveneens voor zijn gezondheid, maar maakt lange(re) wandelingen. Soms wandelt men uit praktische overwegingen, zoals boodschappen doen, winkelen of op weg naar een bepaalde bestemming. Voor deze wandelaars is wandelen iets nuttigs.

Weer een ander wandelt voor zijn plezier, korte of lange wandelingen. Hij ontdekt de wereld om zich heen, natuur en cultuur.

Sommige wandelaars ontdekken zichzelf, want wandelen kan ook meditatief werken.

Wandelen met familie, vrienden, kennissen kan veel plezier opleveren. Of een ontmoeting met een wildvreemde.

Verder trekken wandelaars de wereld in om andere landschappen (bergen en kliffen) en culturen (steden, landschappen, volkeren) te ontdekken.

Ook zijn er sportieve wandelaars voor wie wandelen een passie is. Zij gaan de uitdaging aan om snel te wandelen, lange afstanden te doen (zoals een Kennedy Mars of Long Distance).

Het wandelen van Lange Afstandspaden is bij vele wandelaars geliefd. De een wandelt een dagdeel en de ander is weken onderweg.

Een combinatie van het bovenstaande kan natuurlijk ook!

Bedenk bij dit alles dat voor sommigen het wandelen van 8 km een grotere prestatie is dan voor andere wandelaars 40 km of verder.

Bij OLAT komt voor ieder type wandelaar volgens mij wel wat langs. Doe de keuze die bij je past en geniet er vooral van.

Wellicht komen we elkaar ergens tegen.

-Ad Ketelaars-  
penningmeester

De redactie verwelkomt alle bijdragen in woord en beeld van OLAT-leden en over OLAT-evenementen. Indien nodig kunnen stukken worden ingekort. Voor de inhoud van de advertenties in dit clubblad kan door het bestuur van OLAT en de redactie van het OLATNieuws geen enkele verantwoordelijkheid worden aanvaard. Bezoek ook onze website: [www.olat.nl](http://www.olat.nl)

## OLAT COMMISSIES

### Langeafstand- Prestatie- en Snelwandelen

Frank Marchand (*bestuur/voorzitter*),  
Rob van Stuivenberg, Esther van der  
Velden, Hans de Vries  
[lps@olat.nl](mailto:lps@olat.nl)

### Dagwandelocten

Ad Ketelaars (*bestuur/voorzitter*),  
Ad Verbakel, Johan van de Sande,  
Mia Dielesen, Toon Kanters  
[dagtochten@olat.nl](mailto:dagtochten@olat.nl)

### Clubreizen

Ad Ketelaars (*bestuur*), Pierre Emans  
Isis la Croix (*informatie*)  
06-38255805 (18.00-20.00 uur)  
[clubreizen@olat.nl](mailto:clubreizen@olat.nl)

### OLAT Wandeldagen

Joop Wesseling (*bestuur/voorzitter*),  
Ad Ketelaars, Anneriet Janssen,  
Mia Dielesen (*secretariaat*)  
040-2552742  
[olat-wandeldagen@olat.nl](mailto:olat-wandeldagen@olat.nl)

### Wandelen op Dinsdag

Mieke van Boxtel (*coördinator*)  
0411-622188

### Avond4daagse & Rooise Wandelingen

Joop Wesseling (*bestuur*)  
Ton Teerling 0492-342864  
Betsie van Mil 0413-475454

### Wandelgroep Oirschot

Marian van Son 06-12160535  
[oirschot@olat.nl](mailto:oirschot@olat.nl)

### Wandelpaden

Frank Marchand (*bestuur/alg. coörd.*)  
Jan van Berkel (*Airbornepad*)  
Theo Beelen (*Graaf van Hornepad*)  
Frank Marchand (*Hertog Hendrikpad*)

### Onderscheidingen

p/a Myriam van den Berg  
Kloosterstraat 26, 5391 AB Nuland  
[mydberg@home.nl](mailto:mydberg@home.nl)  
Voordrachten vóór 1 nov. indienen

### Technische ondersteuning

Otto Ahlers

## OVERIG

### Boetiek/wandelgidsen

Daniëlle van Stuivenberg  
0499-461415 [boetiek@olat.nl](mailto:boetiek@olat.nl)

### Overnachting Vierdaagse Nijmegen

Ad Ketelaars, Joop Wesseling  
Isis la Croix (*informatie*)  
06-38255805 (18.00-20.00 uur)  
[overnachting4daagse@olat.nl](mailto:overnachting4daagse@olat.nl)

### Notuliste Bestuursvergadering

Mariet Ahlers

### Vertrouwenscontactpersoon

Corry Nooyens  
06-51747572  
[vertrouwenscontactpersoon@olat.nl](mailto:vertrouwenscontactpersoon@olat.nl)



## BESTUUR



**Voorzitter**  
**Joop Wesseling**  
Dorpsveld 33  
5258 MA Berlicum  
06-53909953  
[voorzitter@olat.nl](mailto:voorzitter@olat.nl)



**Penningmeester**  
**Ad Ketelaars**  
Koninginnelaan  
108  
5491 JX Sint-  
Oedenrode  
0413-475824  
[penningmeester@olat.nl](mailto:penningmeester@olat.nl)

Bankrekening: 1382.11.736  
t.n.v. OLAT Sint-Oedenrode  
IBAN: NL34 RABO 0138 2117 36  
BIC: RABONL2U




**Secretaris**  
**Petra Rommers**  
Lange Tiende 3  
4891 WZ Rijsber-  
gen  
076-5964027  
[secretaris@olat.nl](mailto:secretaris@olat.nl)  
[p.rommers@olat.nl](mailto:p.rommers@olat.nl)




**Bestuurslid**  
**Rob van**  
**Stuivenberg**  
Venuslaan 39  
5694 TD Breugel  
0499-461415  
06-13017236  
[r.stuivenberg@olat.nl](mailto:r.stuivenberg@olat.nl)



**Bestuurslid**  
**Frank Marchand**  
Deursenstraat 7  
5043 JP Tilburg  
013-5702662  
[f.marchand@olat.nl](mailto:f.marchand@olat.nl)



**Bestuurslid**  
**vacature**



**Bestuurslid**  
**vacature**



**Bestuurslid**  
**vacature**

### DRAGERS VAN DE CORNELIS VAN MONTFORT TROFEE

Ad van Asten, Piet Knoester, Hein Lenders †, Marinus van Roosma-  
len, Theo Tromp, Jan van de Ven, Ad Verbakel

### ERELEDEN

Mariet Ahlers, Ad van Asten, Mia Dielesen, Piet Knoester, Jos Koo-  
len †, Hein Lenders †, Marinus van Roosmalen, Theo Tromp, Jan  
van de Ven, Ad Verbakel, Joop Wesseling, Toon van Wordragen

### LEDEN VAN VERDIENSTE

Mariet Ahlers, Otto Ahlers, Ad van Asten, Tonny & Bert † de Boer,  
Lineke den Boer, Jan Cortenbach, Mia Dielesen, Antoinet Gooren †,  
Ad Ketelaars, Frans Peters, Henk Plasman, Antoon Stoop, Ben van  
der Velden, Ad Verbakel, Sjaan Verbakel, Kees van Vessem, Joop  
Wesseling, Jo Willems, Toon van Wordragen





### HAAREN

Op de laatste winterserietocht vanuit Haaren mochten we 716 wandelaars verwelkomen. Het voorafgaande slechte weer hield menig wandelaar thuis. Op de dag kregen we enkele hagel- en regenbuien over ons heen, maar was ook regelmatig de zon te zien.

### CLUBREIS VOERENDAAL – CADIER EN KEER

Het was lang geleden dat we 2 grote bussen van de firma Van Hoof moesten inhuren voor een clubreis. Op 9 maart jl. was dit echter weer het geval. Liefst 87 wandelaars waren deze dag present om te genieten van ons mooie Zuid-Limburgse land.

### BIJEENKOMST NIEUWE LEDEN

Op 31 maart hebben de nieuwe leden weer kennis kunnen maken met OLAT. Na eerst met OLAT Wandelgroep Oirschot een wandeling te hebben gemaakt, werden zij ontvangen door een delegatie van het OLAT-bestuur, die hen de ins en outs van OLAT bijbracht.

### WANDELTOCHT ADVENTURE STORE

Op 6 en 7 april organiseert Adventure Store vanuit hun winkel in Helmond een wandeltocht. OLAT zal daar met een stand aanwezig zijn. OLAT-leden krijgen op vertoon van hun OLAT-lidmaatschapskaart korting op deze wandeling.

### HOEZEN OLATNIEUWS

Het bestuur heeft gekeken of verzending van het OLATNieuws zonder plastic hoesje ook mogelijk is. Hieraan worden dermate hoge eisen gesteld door

PostNL dat wij daaraan als kleine organisatie moeilijk kunnen voldoen. Via Sandd komen er wel regelmatig onverpakte periodieken binnen, maar Sandd is recent overgenomen door PostNL en het is afwachten wat dat voor gevolgen heeft. Sandd is voor ons ook duurder aan portokosten.

We gaan wel kijken of we duurzame plastic hoesjes kunnen kopen.

### OLATNIEUWS OP PAPIER OF DIGITAAL

Wij vinden dat we een prachtig maandblad drukken voor onze leden en weten dat dit ook op prijs wordt gesteld. Het is ons visitekaartje dat opvalt en in menig huisgezin zichtbaar op tafel ligt. Ook bij onze wandeltochten ligt het OLATNieuws op de tafels en wordt goed bekeken en meegenomen. Toch is het bestuur niet doof voor de geluiden dat steeds meer mensen alles digitaal willen lezen. Het gedrukte OLATNieuws zal zeker blijven bestaan, maar voor degenen die OLATNieuws alleen digitaal willen ontvangen, gaan we vanaf nu deze mogelijkheid scheppen. Als je inlogt in MIJN OLAT op onze website, kun je onder MIJN GEGEVENS zelf instellen of je OLATNieuws in het vervolg alleen digitaal wilt ontvangen. Let op:

iedereen die OLATNieuws op papier in de bus wil blijven krijgen, hoeft geen actie te ondernemen. OLATNieuws op papier blijft de standaardinstelling.

### DAUWTRAPPEN IN MEI

In mei staan er 2 dauwtraptochten op het programma. Op beide activiteiten kan nu via de website worden ingeschreven.







**April staat op de kalender. Het voorjaar is begonnen! Hoog tijd om er op uit te trekken en te genieten van een heerlijke lentewandeling. De routebouwers van OLAT zijn de omgeving van Herpen gaan verkennen en hebben er een afwisselende route uitgezet: bos- en agrarisch gebied én voor de langere afstanden bovendien een mooi gedeelte van de Maashorst, het grootste natuurgebied van Noord-Brabant. Dat nodigt uit! Kom je meewandelen?**

De start is in Herpen, een dorp gelegen tussen Oss en Nijmegen. In het gezellige café Thekes is de koffie al vroeg bruin. Na het inschrijven en/of scannen krijgen we de routebeschrijving en kunnen we van start gaan. Alle afstanden lopen gezamenlijk in westelijke richting Herpen uit. Via de Berghemseweg komen we op het viaduct over de A50. Een smal paadje leidt ons naar beneden. Al snel zijn we in het buitengebied. Herperduin nadert. Onder deze naam is het bosgebied waar we naar toe lopen, bekend. Maar feitelijk gaan we naar de Herpse bossen. Herperduin is de naam van een camping, maar deze benaming misstaat zeker niet voor dit mooie gebied met ... duinen! De gemeente Oss, eigenaar van het bosgebied, wil het een meer natuurlijk karakter geven. Daarvoor wordt het naaldbos geleidelijk omgevormd naar een gemengd bos met loof- en naaldbomen. Het bos is in de afgelopen jaren gend. Andere bomen en planten krijgen hierdoor de

kans om zich te ontwikkelen en dat is al goed te zien! We komen langs een waterplas bij de zandafgraving de Kriekeput en passeren daarna de fraai gelegen camping Herperduin. De huisjes liggen tegen heuvelruggetjes. Het landschap is hier gevarieerd! Even een klimmetje en dan staan we op de top van een duin en kunnen we genieten van het uitzicht. Naar boven klauteren, betekent dat we ook weer lekker naar beneden kunnen lopen.

We komen over een stukje zandverstuiving. Direct hierna passeren we het Klompven, een recreatieplas ontstaan door zandwinning voor aanleg van de A50. Hier is de eerste splitsing. De wandelaars die gekozen hebben voor de 10 en 15 km buigen af. Na enkele fraaie bospaden sluiten zij weer aan op de hoofdroute. De overige wandelaars volgen nu mooie paadjes over een heidegebied en komen bij een volgend ven: het Ganzenvan. In dit stukje van de Herpse bossen zijn de ingrepen die gedaan zijn om nog meer variatie in het gebied te krijgen, duidelijk te zien. Er zijn gedeelten vrijgemaakt van bomen en struiken om de heide en de daarop levende diersoorten terug te laten komen.

Ondertussen zijn we al meerdere malen door klaphekjes gekomen. De hekken zijn bedoeld om de Exmoorpony's of Taurossen in het gebied te houden. De dieren begrazen het gebied, zodat de heide niet dicht gaat groeien. De mooie Tauros-runderen zijn afstammelingen van het uitgestorven oeros. Bijzonder zijn de tekeningen op de kop van het vriendelijke dier.

De Exmoorpony, een van de bekendere wilde pony's, is het oudste ponyras uit Engeland. Het blijft bijzonder om deze grote grazers tijdens een wandeling tegen te komen en hopelijk treffen we dit vandaag!

Ondertussen hebben we de heide verruild voor de bossen en lopen we verder over brede bospaden, waar we kunnen genieten van het ontluikende lentegroen.

Als we aan de bosrand komen, verraadt een zacht gebrom dat we bij de koffiepost komen. En ja, aan de Rijsvenseweg staan de



OLAT-vrijwilligers ons op te wachten met lekkere koffie of thee. Heerlijk, zo'n pauzemomentje. Even de benen strekken, een praatje maken en dan weer op pad. De wandelaars op de 20 km buigen direct na de wagenrust af. Zij steken de A50 over en komen in het gebiedje De Mun, gelegen aan de uiterste noordrand van de Maashorst. Het mooie boerenlandpad Het Hoge Mun wacht er op om ontdekt te worden! In vroegere jaren lieten de boeren in dit gebied hun schapen grazen op de hooggelegen heide; het lagere en toen drassige gebied werd gebruikt als weidegrond voor de koeien. Ook werd er turf gestoken. Pas bij de laatste ruilverkaveling in 1989 was de wateroverlast ten einde en is het gebied voornamelijk landbouwgebied geworden. Langs de randen van de weilanden staan in het voorjaar volop koekoeksbloemen. Misschien bloeien ze al en kun-

gaan eerst naar de caférust. Deze is bij Restaurant Clemens, voorheen 't Putje. Toen de routebouwers er aanklopten bij het uitzetten van de route, waren de enthousiaste eigenaars volop aan het verbouwen. Begin april openen ze en op 14 april zijn we van harte welkom. Tegenover het restaurant ligt een oude waterput, het bekende Willibrordusputje. Volgens overlevering zou de heilige Willibrord de plek bezocht hebben, waar de put later naar vernoemd werd. De oorspronkelijke plaats van de put lag zo'n 12 meter zuidelijker dan de huidige plek en bij de put zou ooit een kapel gestaan hebben. De waterput, die er nu staat, stamt uit 1925. Overigens, de eigenaren hebben voor een nieuwe naam gekozen, die toch verband houdt met de historie. Willibrordus heette Clemens Willibrord.



nen we genieten van de bloemenpracht. Iets verderop steken zij de Rijksweg Oss - Schaijk over. Deze weg is vorig jaar geheel vernieuwd. Let eens op de bijzondere manier waarop de vangrails weggewerkt is! De weg is veiliger geworden, maar dit is helaas wel ten nadele van de wandelaars gegaan. Waar vroeger oversteeekplaatsen waren, moet je nu een stuk verder lopen. Een dilemma voor onze routebouwers Ad Ketelaars en Theo van Boxmeer. Maar een caférust in de route is toch ook belangrijk, evenals een stuk van het mooie natuurgebied de Maashorst. Dit zeker voor de route van de 20 km, waarop dikwijls de meeste wandelaars lopen. Zij hebben hier voor gekozen, maar daardoor is de 20 km-route wel wat langer geworden dan gebruikelijk. Daar staat tegenover dat het lopen binnen de Maashorst een prachtige natuurbeleving is!

Spoedig na de oversteek lopen we in de bossen van dit fraaie, uitgestrekte natuurgebied. De naam Maashorst heeft betrekking op het feit dat de Maas hier ongeveer 125.000 jaar geleden stroomde. Door geologische processen is de loop van de Maas verschoven. Maar de rivier heeft ontelbare stenen en kiezels achtergelaten. Let er maar eens op.

De lopers op de 20 km komen op de Munse en Schaijkse Heide. Verderop, vlak voor de plassen van Hofmans, ontmoeten zij de wandelaars die op de langere afstanden lopen. Maar dit duurt nog even. De lopers op de 30 en 40 km

Na de pauze vervolgen we de route over een stukje industrieterrein. Dit lijkt een niet zo voor de hand liggende keuze, maar het maakt het mogelijk om een uniek plekje uit de regio in de route op te nemen: het Vorstengraf van Oss en enkele paalgraven.

Dit gebied met grafheuvels en urnenvelden stamt uit de Bronstijd en de vroege IJzertijd. Het Vorstengraf waar we langs lopen, is de grootste grafheuvel van Nederland. Het graf is ontdekt in 1933. Een van de belangrijkste vondsten uit het graf is het kromgesmeed ijzeren zwaard, versierd met goud. Het zwaard is een van de oudste ijzeren voorwerpen ooit in Nederland gevonden. Het wordt nu tentoongesteld in het Museum voor Oudheden in Leiden.

Een tunnel leidt ons onder de A59 door en we komen in het mooie bosgebied Zevenbergen. Een volgende tunnel leidt ons dan echt de Maashorst in. In de tunnel vallen de grote boomstronken op. Deze liggen er om het kleine wild beschutting te bieden, zodat ook zij veilig aan de andere kant van de snelweg kunnen komen. Al snel treffen we de exclusieve wagenrust voor de langere afstanden. We wandelen hier over het voormalige mobilisatiecomplex. Dit is nu teruggeven aan de natuur. Er stonden ooit 38 gebouwen op het terrein, waarvan drie gebouwen bewaard zijn gebleven. Staatsbosbeheer heeft hier een regiokantoor. Verder zijn er enkele overkappingen, een aantal plofwal- len en deurstootblokken behouden.





Een volgende splitsing, de wandelaars die voor de 30 km gekozen hebben, buigen af. Ze lopen over een fraai bospad en komen wat verder op de route van de 40 km. De wandelaars die voor deze afstand gekozen hebben, maken een mooie extra lus door de bossen van de Maashorst. De bomen in dit gebied zijn typerend voor de arme zandgronden: inlandse zomer- en wintereiken en berken zie je hier veel, naast struiken als lijsterbes, Amerikaanse vogelpest, hazelaar en braam. Beuken zie je maar af en toe: de grond is te droog en te arm voor deze boomsoort.

Bij de samenkomst met de 30 km komen we op een mooi stuk heide. Iets verderop sluit de 20 km aan. We wandelen nu door het al eerdergenoemde plassegebied van Hofmans. De oplettende wandelaars zien hier een "broedend" hert in de boom zitten!

We gaan op weg naar de caf rust. Ook deze rust is in een nieuw onderkomen, de Boshut van camping Hartje Groen. Voorheen was dit camping Holenberg, waar we vaker van een caf rust genoten. De nieuwe eigenaren hebben een reuze gezellig horecapand gebouwd. Wat een leuk plekje!

Na de rust lopen we verder door de bossen richting Rijksweg. Via een verharde doorsteek komen we aan de andere zijde van de A50. Daar volgen we een mooie zandwal langs Herperduin. Spoedig volgt de samenkomst met de 10 en 15 km-route en zijn alle routes samen. Verderop gaan we opnieuw de A50 over.

Dan zien we de witte tentdoeken opduiken, we komen bij de soeppost. De OLAT-vrijwilligers zijn druk in de weer om ons van een lekker lentesoepje te voorzien. Na dit welkome pauzemomentje stappen we weer aan. We zijn nu in een ander landschapstype, open agrarisch land. Leuk die variatie! We lopen door de weilanden, langs een brede waterloop. Verderop belanden we ineens op een oude Maasdijk, dat verwacht je niet. Maar deze dijk was in vroegere jaren hard nodig om Herpen te beschermen tegen het Maaswater. In vroegere jaren overstroomde de Maas met grote regelmaat. De dijken hielden het niet altijd en zo stroomde het Maaswater met kracht het achterland in. Er ontstonden diepe poelen, die vanwege hun vorm wiel genoemd werden. Daar het dempen te kostbaar was, werd een nieuwe dijk om het wiel gelegd, waardoor mooie slingerende dijkjes ontstonden. Zo ook in het gebiedje waar we nu lopen, mooi! We lopen om het Lindenwiel heen. Dit wiel is ongeveer 350 jaar geleden ontstaan bij een van de doorbraken van de Erfdijk.

Dan volgt een laatste splitsing. De lopers op de 10, 20 en 30 km gaan via een leuk stukje van Herpen terug naar de finish. De lopers op de 15 en 40 km krijgen als kers op de taart een extra lus langs een bijzonder watergebied, de Putwielen en de Hamelspoel. Ooit was dit een oude bedding van de Maas, nu is het een onderdeel van de Hertogswetering. Het is een langgerekt water, waar watervogels zich thuis voelen en waar we een fraaie oevervegetatie treffen.

We komen op een pad langs het water. Het is hier fantastisch mooi wandelen!! Maar dan, het kan niet uitblijven, zien we de bebouwde kom van Herpen. Er volgt nog een afwisselend stukje langs de volkstuin-tjes, door klaphekjes en over wandelpaden. Dan, na enkele woonstraten, staan we weer bij Thekes en weten we dat we aan het einde zijn van een zeer afwisselende wandeldag.

Een woord van dank aan de routebouwers voor deze fantastische route en aan alle andere vrijwilligers, die deze mooie dag mogelijk maken.

Meer dan voldaan melden we ons af!

*-Myriam van den Berg-*







## GRAAF VAN HORNEPAD- / RIET EMANS-HERDENKINGSWANDELING

**Op zaterdag 18 mei start om 5.00 uur de jaarlijkse Graaf van Hornepad Wandeldag. Een monstertocht van 92 km over de langste aaneengesloten wandelroute rond Weert. Dezelfde dag vindt voor de derde keer de Riet Emans herdenkingswandeling plaats. Iedereen kan aan de memorial van 15 km deelnemen. De start van deze tocht is om 10.00 uur bij de Smeetshof. Opgeven voor beide activiteiten is gewenst.**

### Geschiedenis

Het Graaf van Hornepad is de langste aaneengesloten wandelroute rondom Weert. In 2014 ontstond het idee om het pad meer bekendheid te geven door een wandeldag over de route te organiseren. Wandelaars konden kiezen uit 30 km, 60 km, of de hele afstand van 92 km.

Die laatste afstand is een klein beetje 'gekkenwerk'. Het Graaf van Hornepad loopt voornamelijk door natuurgebieden rondom Weert. Ultraloopster Riet Emans ging de uitdaging aan. Verschillende wandelaars liepen stukken met haar mee. Maar zij was de eerste die, zover bekend, het Graaf van Hornepad in één keer aflegde. Daarmee schreef ze geschiedenis. Tijdens de wandeldag in 2015 en 2016 liep Riet het pad opnieuw van start tot finish. Dit keer met twee andere ultralopers. Op 23 oktober 2016 overleed Riet Emans op 66-jarige leeftijd na een kort ziektebed.

### Eerbetoon

Tijdens de Graaf van Hornepad Wandeldag van 2017 werd Riet herdacht. Dat gebeurde met een wandeling van 15 km over een deel van het door haar geliefde pad. In 2018 kreeg het eerbetoon een vervolg. Ook dit jaar is in overleg met de familie besloten tot een herdenkingswandeling.

Iedereen kan de wandeling van 15 km op eigen tempo lopen. De start is om 10.00 uur bij de Smeetshof (Smeetshofweg 1, 3950 Bo-



cholt). De wandeling eindigt bij café-zaal Dennenoord (Voorhoeveweg 2, 6006 SV Weert). Daar brengt een pendeldienst wandelaars terug naar het startpunt bij de Smeetshof.

### Pendeldienst

In verband met de organisatie van de pendeldienst is opgave gewenst.

Dit kan tot uiterlijk 12 mei bij padcoördinator Theo Beelen, [theobeelen@kpnplanet.nl](mailto:theobeelen@kpnplanet.nl) of tel. 0495-533966.

Deelname aan de herdenkingstocht is gratis. Onderweg zijn geen pauzeplaatsen ingericht. Wandelaars zullen zelf

drinken en eten mee moeten nemen.

Wandelaars aan de Graaf van Hornepad Wandeldag starten om 05.00 uur vanaf het station in Weert. Ze kunnen kiezen uit 30, 60 of 92 km.

Voor deze wandelaars is op de rustplaatsen verzorging beschikbaar. Meer informatie over deze tocht eveneens bij Theo Beelen.





## U doet toch ook mee!!

OLAT organiseert in het kader van 75 jaar bevrijd een herdenkingstocht. In negen dagen, verdeeld over drie weekenden in september en oktober, volgen we in een groepswandeling het OLAT Airbornepad. Een unieke kans om samen met andere wandelaars deze historische route te lopen. Wie trekt de wandelschoenen aan en wandelt mee?

## Een klein stukje geschiedenis

In 2004 nam een werkgroep van OLAT het initiatief om deze tocht aan te leggen. Elk deel van de route heeft zijn eigen charme. Veel stukken lopen door de natuur, eentje loopt vooral door het polderlandschap, andere doen steden aan en hebben daardoor een heel ander karakter. De toenmalige werkgroep heeft een er een mooie mix van gemaakt. Het is een prachtig eerbetoon aan de bevrijders geworden.

Hier is ook een compliment voor de markeerders op z'n plaats. Zij zorgen voor het onderhoud van het pad en kijken twee keer per jaar of alles nog "up-to-date" is.

Er is ook een werkgroep bezig met de herziene druk van de wandelgids. Die is na 15 jaar aan vernieuwing toe.

## Voor wie?

Voor iedereen die wil, OLAT-leden en niet-leden. Het mooiste is natuurlijk als we als groep de hele tocht lopen. Maar het is misschien niet voor iedereen mogelijk om negen dagen deel te nemen. Daarom kunt u ook per dag of per weekend inschrijven.

We gaan uit van een tempo van 5,5 km per uur.

## Wanneer?

Etappe 1: vr 06-09-2019	
Grote Barrier Lommel(B) – Valkenswaard	25,6 km
Etappe 2: za 07-09-2019	
Valkenswaard - Son	30,1 km
Etappe 3: zo 08-09-2019	
Son – Sint-Oedenrode	21,3 km
Etappe 4: vr 20-09-2019	
Sint-Oedenrode – Uden	23,3 km
Etappe 5: za 21-09-2019	
Uden – Nederasselt	27,9 km
Etappe 6: zo 22-09-2019	
Nederasselt – Groesbeek	30,1 km
Etappe 7: vr 04-10-2019	
Groesbeek – Oosterhout	23,7 km
Etappe 8: za 05-10-2019	
Oosterhout – Oosterbeek	21,2 km
Etappe 9: zo 06-10-2019	
Oosterbeek – Arnhem	14,2 km

## Hoe en waar?

Iedere wandeldag verzamelen we om 8.30 uur op het eindpunt van de te lopen tocht. Met de bus gaan we gezamenlijk naar de start om van daaruit de route te lopen. Maakt u geen gebruik van het busvervoer dan verwachten we u bij de start van de wandeling. Het vertrek van de wandeling is om 9.30 uur.





Onderweg komen we vele monumenten tegen: musea, militaire kerkhoven, bruggen, beelden, tentoonstellingen. We nemen de tijd om daar te kijken.

We verwachten tussen 16.00 en 17.00 uur de dag te kunnen afsluiten. Dit is mede afhankelijk van de lengte van de tocht en de bezienswaardigheden onderweg.

Op de laatste dag verzamelen we in Oosterbeek. Hier is de start van de wandeling. Op die dag is er geen busvervoer nodig. We lopen de route naar Arnhem en gaan met de trein terug naar Oosterbeek (OV kaart meenemen).

### **Wat kost het en wat krijgt u ervoor?**

De kosten voor negen dagen wandelen bedragen €84,50 voor OLAT leden en €89,00 voor niet-leden. Dit is inclusief museumbezoek, OLAT-verzorging onderweg (1x koffie/thee/ranja en een boterham, 1x soep), veerpont Driel – Oosterbeek en een herinnering in de vorm van een embleem, wandelplaatje en diploma.

Maakt u geen gebruik van het museumbezoek of heeft u een museumkaart, dan wordt er een andere prijs berekend (zie inschrijfformulier op de website).

Wilt u gebruik maken van busvervoer van de finish naar de start, dan brengen wij daarvoor €8,00 per dag in rekening. Voor 8 dagen is dit een bedrag van €64,00.

### **Wat betaalt u zelf?**

Eventuele consumpties bij start en/of finish en onderweg en de kosten van de trein Arnhem-Oosterbeek.

### **Wat neemt u zelf mee?**

Een lunchpakket, voldoende drinken, uw museumkaart als u die hebt, uw OV-kortingskaart of OV-kaart als u die hebt (nodig op de laatste dag).

Onderweg bestaat soms de mogelijkheid om een café aan te doen, maar dat is niet op alle trajecten mogelijk.

### **Overnachten**

De organisatie regelt géén overnachtingen.

### **Voorinschrijving**

Voorinschrijving is verplicht. U kunt inschrijven tot en met vrijdag 9 augustus.

Dat kan via de website van OLAT en is vanaf nu mogelijk.

Bij annulering na 9 augustus wordt het inschrijfgeld gerestitueerd, verminderd met €7,50 aan organisatiekosten.

### **Nieuwsbrief**

U ontvangt enkele keren via de mail een korte nieuwsbrief met informatie en het laatste nieuws.



### **Informatie**

Een heel interessante site over de bevrijding door de geallieerden is [www.liberationroute.com](http://www.liberationroute.com). Daar vindt u ook informatie over Operatie Market Garden.

Voor meer informatie over de tocht kunt u terecht bij [f.marchand@olat.nl](mailto:f.marchand@olat.nl) of 0653756099 (Frank Marchand).

### **We gaan er samen een mooie tocht van maken!**

-LPS-



**We wandelen vandaag een stuk van het Pelgrimspad van Voerendaal naar Cadier en Keer.**

**Deze keer dus niet naar de Ardennen.**

**We hebben onze dochter Linda meegenomen, omdat zij ook graag wandelt en ook om haar het OLAT-gevoel een keer te laten ervaren.**

We vertrekken met de bus vanuit Sint-Oedenrode met een waterig zonnetje als hoopgevend ochtendgloren. In totaal zijn we vandaag met 87 personen. We zijn al vóór

9.00 uur in Voerendaal en daar blijkt café "De Koffiemuele" toch iets te klein. Tot buiten staan we in de rij voor een bakkie en een plasje.

Wij gaan voor de 27 km en daarom na de koffie nog een stukje mee met de bus tot Eys.

Om 9.50 uur lopen we aan. Het is droog, al zijn de paden nog glibberig van de regen van vannacht.

De snelheid ligt niet hoog, maar dat willen we ook niet in dit mooie gebied met prachtige vergezichten en holle weggetjes.

Al pratend lopen we een poortje voorbij en moeten een klein stukje terug. Weer op de route staat er in

een weiland een bankje langs de Geul en daar genieten we van ons twaalfuurtje. De groep wandelaars achter ons loopt verder. We hebben ze pas bij het eindpunt teruggezien. Na ons, dat wel. Ze zullen wel een cafeetje gevonden hebben in Schin op Geul.

De bevers langs de Geul doen flink hun best, veel afgeknaagde boompjes en aan de dikke bomen zijn ze ook al begonnen.

Dan rond 14.00 uur als we door het Geuldal lopen, begint het te waaien en te regenen. We beschouwen het maar als de zegen van boven op ons pelgrimspad, maar iets verderop in Scheulder vinden we het welletjes en willen we aanleggen bij "Café-Restaurant 3" zoals het zo mooi op mijn GPS-track staat, maar ze zijn gesloten. "Al weer" reageert een dorpsbewoner aan wie ik vraag of er nog meer gelegenheden zijn. Scheulder schijnt een verbastering te zijn van schuilplaats.... Buienradar zegt dat het over 10 minuten droog is. We lopen door en ze





hebben nog gelijk ook.

We lopen langs het plateau van Margraten en bereiken weldra de zeer welkome soeppost. Even rusten en een praatje. Die soeppost "da moete we an zien te houwe" zoals we in Brabant zeggen.

Dan weer verder. De zon begint te schijnen en de benen worden warm, of zou dat een andere oorzaak hebben?

We brengen een bezoekje aan de Julianagroeve waar voorheen mergel in dagbouw is gewonnen. Dan nog langs "het Rooth" waar enorme bergen boomstammen en houtsnippers liggen.



Aangekomen bij de finish blijkt ook daar café "Old Inn" veel te klein voor de 87 wandelaars.

Om 17.15 uur rijden de bussen huiswaarts. We hebben een fantastische dag gehad en onze dochter, die denkt er over om lid te worden van OLAT.

*-Johan van de Sande-*



Toen het jaarprogramma van de winterserie bekend was, was ik aangenaam verrast dat de laatste wandeling van de serie vanuit mijn eigen dorp (Haaren) zou zijn. Aangezien ik normaliter ca. 30 km (in de weekenden) loop en de omgeving waar de route naartoe zou gaan behoorlijk goed ken, had ik besloten om voor het eerst in mijn leven de 40 km route te gaan wandelen.

Nadat ik me op het startadres, Gemeenschapshuis Den Domp, had ingeschreven voor de 40 km heb ik mijn wandelpartner voor die dag, Gerda Woestenberg, opgezocht. Klokslag 08.00 uur liepen wij naar buiten en juist op dat moment regende het al; gelukkig was het maar een kleine bui.



Vrijwel direct na de start verlieten we al de bebouwde kom via het Broederspaadje, om zo via het waterwingebied richting buurtschap "De Noenes" te lopen. Ik dacht dat ik hier al alle paadjes had gehad, maar toch verrasten de routebou-

wers ons met een voor mij onbekend pad. Niet lang nadat we "De Noenes" achter ons hadden gelaten kwamen we aan bij de 1e koffiepost. De dames en heer waren al weer vrolijk iedereen aan het voorzien van een heerlijk kopje koffie/thee.

Na deze korte pauze gingen we weer op pad. Het duurde niet al te lang voordat we Landgoed Jagers-hagen betraden. Via dit mooie stuk natuur liepen we vervolgens Landgoed Sparrendaal binnen. Ook hier weer kunnen genieten van de schitterende natuur en wat opmerkelijk is in dit gebied, is dat er midden in deze natuur een begraafplaats is.

Nadat we de N65 en het spoor waren overgestoken vervolgden wij de 40 km-route; nu was er dus geen weg meer terug. Het duurde niet lang voordat we recreatieplas De IJzeren Man zagen. Hier hebben we een heel stuk langs de oevers gelopen. Dan pas realiseer je je hoe groot het is. Deze "plas" is niet onbekend voor mij; vroeger gingen wij hier in de zomer zwemmen en in de winter schaatsen.

En toen .... toen hoorde er een kleine koffiepost te zijn, maar helaas. Ik moet wel eerlijk bekennen dat ik er op het moment van het passeren van het riviertje de Broekley niet bij had stilgestaan dat de koffiepost hier zou zijn. We kwamen er pas achter toen we al bij het Nationaal Monument Kamp Vught waren.

Nadat we de weg naar Cromvoirt waren overgestoken, liepen er 2 bekenden voor ons. Het duurde niet lang eer wij een stuk samen opliepen. Dat was maar goed ook, want om bij het Drongelens Kanaal te komen moesten we een sloot (die dus goed gevuld was na de vele regenbuien van de afgelopen dagen) overbruggen en iemand (ik ga geen





namen noemen, maar ik weet zeker dat hij het leest) had de hulp nodig van 3 vrouwen.

Na een mooi stuk over een modderig pad langs het Drongelens Kanaal gingen we rechtsaf om vervolgens langs het hekwerk van Nationaal Monument Kamp Vught te lopen. Het blijft indrukwekkend om de uitkijktorens en de omheining te zien. Van hieruit liepen we om een lunet heen, door een bosgebied, weer langs het kanaal en wederom om een lunet.

*Een lunet is een klein vestingwerk met twee schuine, naar buiten gerichte zijden (facen genoemd) en twee naar achter gerichte zijden (flanken). Lunetten kwamen voor als buitenwerken van een vesting of als onderdeel van een linie.*

Via de Fussiladeplaats liepen we naar de 1e caférust Den Heuvel. Daar genoten we van een heerlijk kopje koffie, dat hadden we zeker verdiend. Daar kwamen we al de 1e wandelaar van de 60 km tegen. Hij was 1 uur voor ons van start gegaan en haalde ons nu al in (dus al 20 km extra in de benen). Bij het vertrek van deze rust liepen we weer direct de bossen in. Ik blijf hier toch echt mijn voorkeur aan geven, heerlijk wandelen door het groen over niet verharde paden, daar kan ik zo intens van genieten.

Na de N65 weer te zijn overgestoken, liepen we richting Vught, het centrum werd niet aangedaan. We gingen al snel rechtsaf om na een tijdje het Kapellebos van Stichting Marggraff in te lopen, een bijzonder stukje natuur.

Via buurtschap Bergenshuizen en langs diverse sportverenigingen kwamen we uit bij een meertje genaamd Kraaiengat dat door zandafgraving is ontstaan. Je zou het nu niet zeggen, maar vroeger werd hier gewoon gezwommen, dat zou ik zelf nu niet snel meer doen. Na de weg tussen Vught en Esch te zijn overgestoken, liepen we na een tijdje langs de Essche Stroom om zo naar de 2e caférust te gaan, nu bij Pannekoeckenhuis Het Betoverde Bos in Esch. Omdat de soeppost maar een paar kilometer verderop zou zijn, hebben wij deze pauze overgeslagen.

We volgden opnieuw de Essche Stroom. Je gelooft het niet maar dit pad, wat naar buurtschap de Ruiting in Haaren loopt, kende ik nog niet, maar hier ga ik zeker vaker gebruik van maken als ik weer te voet naar Esch ben geweest.

Tijdens dit onbekende pad keken we vol verbazing hoe hoog het water in de Essche Stroom stond. Ik zie dit wel dagelijks als ik over de brug rijd, maar nu je er zo langs loopt, is het toch wel heel anders.

Daar waar de soeppost zou staan, stond die niet. Wij wisten zeker dat we nergens verkeerd waren gelopen, maar toch zagen we geen soeppost. Toch maar doorgewandeld, dan maar geen soep. Via het Seters Heike en een aantal veldwegen kwamen we dicht bij Haaren en .... in de verte zagen we een witte tent ..... de soeppost.

Na te hebben genoten van een heerlijk bakje groentesoep (de naam die ze deze soep hadden gegeven weet ik echter niet) gingen we via nog wat veldwegen en andere wegen naar het natuurparkje achter de kerk dat onlangs opnieuw is aangelegd, om vervolgens uit te komen bij het eindpunt van deze wandeling.

Via deze weg wil ik de routebouwers Ad Ketelaars en Theo van Boxmeer bedanken voor de schitterend uitgezette route, met verrassende nieuwe paadjes voor mij. Maar ook wil ik Gerda bedanken voor haar gezelschap.

Ik schrijf dit verslag 1 dag na mijn 1e 40 km wandeling en ik kan jullie vertellen .... ik heb er helemaal niets van geleden, géén spijt, géén spierpijn, maar wel heel trots op mezelf dat ik het toch maar heb gedaan en ..... nu op naar de volgende 40 km.

*-Ankie van Boxel-*



## WoD: Bossche Bollentocht

**Na zondag rust te hebben genomen omdat ik op zaterdag had deelgenomen aan de clubreis van OLAT in Limburg en ik gisteren moest werken, was het vandaag weer tijd om te gaan wandelen met de WoD. Deze keer was het startpunt in Sint-Michielsgestel, lekker dichtbij vanuit Haaren, zodat we niet vroeg hoefden te vertrekken.**

Druppelsgewijs kwamen de medewandelaars binnen bij Partycentrum Absoluut. Klokslag 10.00 uur stonden we allemaal getrouw buiten om het startpraatje van Myriam aan te horen. Toch best wel apart om je eigen wandeling te bespreken.

Na dit praatje gingen we met 71 wandelaars op pad richting Den

Bosch, alwaar we op de Parade onze pauze zouden hebben. Het eerste deel van de route ging richting Landgoed Haanwijk.

*Haanwijk is een landgoed en een natuurgebied. Het is eigen-*

*dom van Het Brabants Landschap. Haanwijk is ongeveer 110 hectare groot en bevat onder meer een landhuis, een bakhuisje, een veerhuis en boerderijen. Diverse gebouwen staan op de Rijksmonumentenlijst.*

*Daarnaast kent Haanwijk parkbossen met eeuwenoude bomen, historische dijkjes en de kenmerken van*

*een beekdallandschap.*

*Haanwijk maakt deel uit van een complex van natuurgebieden van 237 hectare, waartoe ook Sterrenbos, Pettelaar en Dooibroek behoren.*

Vanuit Haanwijk liepen we niet al te lang daarna het Bossche Broek in.

Al slingerend gingen we door deze uitgestrekte vlakte met o.a. uitzicht op de Sint-Janskathedraal van 's-Hertogenbosch. Om het centrum te bereiken liepen we vanuit het Bossche Broek "over water" richting de casinotuin om zo de Parade te bereiken. Echter, dat was nog niet het eindpunt, we kregen namelijk eerst nog een "sightseeing"-wandeling door het oude centrum.

Eenmaal aangekomen op de Parade kregen we te horen dat we nu tot 13.10 uur de tijd hadden om ergens wat te nuttigen (normaliter zitten we allemaal op één locatie), zodoende verspreidde de groep zich over de Parade en de straatjes daarbuiten. Ikzelf was met 5 medewandelaars naar een lunchroom in de Hinthamerstraat gegaan om daar te genieten van een Bossche Bol, dat was immers de naam van deze wandeling, dus konden we daar niet omheen.

Na deze "heerlijke" pauze gingen we weer op pad.





Wederom had Myriam eerst nog een deel van het centrum voor ons in petto: trappetje af, langs de Binnendieze, trappetje op, door een poort etc.... om uiteindelijk weer het Bossche Broek in te lopen. Daar zagen we zelfs nog 2 reeën in een wei liggen c.q. staan, dat blijft toch wel bijzonder zo midden op de dag.

*Het Bossche Broek is een natuurgebied van 202 ha ten zuidoosten van 's-Hertogenbosch in het dal van de Dommel, in de Nederlandse provincie Noord-Brabant. Bijzonder is dat het natuurgebied dicht bij het centrum van de stad ligt. Tot 1629 was het Bossche Broek een moeras, dat in tijden van oorlog een natuurlijke verdediging vormde voor de stad 's-Hertogenbosch. Het Bossche Broek wordt gekenmerkt door matig voedselrijke, natte graslanden, deels in gebruik als weiland, deels in gebruik als hooiland. Daarnaast zijn er veel sloten. Er is ook een grote diversiteit aan flora en fauna.*

Nadat we een groot deel rondom de Zuiderplas hadden gewandeld, staken we (via een viaduct) de A2 over om zo "Landgoed Pettelaar" in te lopen.

*Het landgoed Pettelaar, met aansluitend Dooibroek, is een natuurterrein van 49 ha dat eigendom is van de Stichting Brabants Landschap. Het gebied bevindt zich ten zuiden van de kom van 's-Hertogenbosch nabij de Zuiderplas, maar aan de overzijde van de Rijksweg 2. Het landgoed kent een afwisselende bodemopbouw met donken zoals Patersberg en Vossenbergh, rivierdun-*

*nen en lagere zand- en veengronden. De laatste zijn verkaveld in smalle percelen en de perceelsgrenzen zijn beplant met populieren, terwijl op de donken naaldhout, robinia en Amerikaanse eik is aangeplant. De bossen zijn verbonden door lanen die beplant zijn met suikeresdoorn en zomereik.*

Via dit mooie stukje natuur liepen we weer Sint-Michiëlsgestel in om uiteindelijk weer uit te komen bij het startadres.

Na het eindpraatje van Mieke, waarbij Myriam werd bedankt voor haar wandeling, ging ieder zijn eigen weg.

-Ankie van Boxtel-

P.S. 2 weken geleden hebben we een schitterende wandeling gemaakt vanuit Goirle, welke was uitgezet door Frank Marchand en Gerda Woestenberg. Ik had daarna echter niet veel zin (maar vooral geen tijd) om een verslag te schrijven. Daarom wil ik deze twee routebouwers via deze weg alsnog bedanken voor de schitterende route.

## Inge doet verslag

# Winterserie Tilburg



Vandaag, 24 februari, was de laatste dag van de Winterserie van Tilburg. Ik ging met de deeltaxi naar het station en vandaar uit met de trein naar Tilburg. De start was bij Boerke Mutsaers en dat is bij station Tilburg-Universiteit. Lekker makkelijk dus. Het was al heel druk toen ik binnen kwam. Het was bijzonder mooi weer, vandaar de drukte.

Om 9.00 uur vertrok ik voor ruim 23 km. We gingen richting Loon op Zand. Vergeleken met vorig jaar zaten er een paar nieuwe stukken in het parcours.

Om 11.15 uur was ik bij de Kiosk in Loon op Zand, we hadden 13 km afgelegd. Het was heel druk, maar gelukkig kon ik wel een kopje koffie scoren! Dat smaakte goed op het terras.

Om 12.00 uur ging ik weer verder. Er was veel hei en bos.

Bij het Geboortebos heb ik, op een bankje, een boterham en een sinaasappel genuttigd. Na nog een stukje bos, kwamen we in een woonwijk van Tilburg. De route ging vervolgens langs de Hasseltse kapel. Daar heb ik even binnen gekeken. Om 14.45 uur stapte ik weer bij Boerke Mutsaers binnen. Er waren nog een paar WIEGO-leden en samen hebben we iets gedronken. Om 15.30 uur ging ik richting station. Ik belde Kees en hij kwam mij tegemoet toen ik in Breda was aangekomen. Om 16.30 uur was ik weer thuis. Het was een mooie maar pittige wandeltocht.

-Inge Mol-

# Groenland, Arctic Circle Trail

In IJsland zat ik net onder de poolcirkel, in Groenland zit ik er ruim boven. Minder spectaculair, maar met een ingetogen schoonheid biedt Groenland een fantastisch wandelavontuur: de Arctic Circle Trail. Ruim 165 kilometer van Kangerlussuaq naar Sisimiut met schitterende meren, indrukwekkende bergen en maar één rivieroversteek.

## Dag 1 - 20 km Kangerlussuaq - Hudeso

De Arctic Circle trail begint officieel iets voorbij Kelly Vile, zo'n 13 km van Kangerlussuaq Airport. Nadat ik gas en een kaart heb gekocht, hijs ik mijn rugzak om en begin te lopen. Het miezert flink door, afgewisseld met een enkele sneeuwvlok. Hoewel Kangerlussuaq het internationale vliegveld van Groenland huisvest, is het plaatsje zelf, of wat ik daarvan kan zien, maar klein. Een paar souvenirwinkels, een supermarkt en een hostel. Ik loop door langs de lage rode huizen en schuren, langs de elektriciteitsmasten, oliepijpleidingen en grote, ronde opslagtanks. Even denk ik met heimwee terug aan IJsland, waar je uit de bus kon stappen en je je meteen in de ruige natuur bevond. Waar is hier de wildernis gebleven? Het uitzicht aan de rechterkant van de weg is beter. Daar rijst de Kokkenfjeldet op, een indrukwekkende rotswand met grijze en bleekroze kleuren. Een enorm


rotsblok aan de voet van de wand is beschilderd, maar onverlaten hebben een vuurtje gestookt en de tekening van een muskusos is deels zwart. De weg klimt iets langs een vangrail van vrolijk gele olietonnen met een ijzeren kabel ertussen en bij een picknickbank heb ik een mooi uitzicht over de Kangerlussuaq fjord. Het vliegveld ligt aan het eind ervan en het is laagwater. Diepe geulen wringen zich door de modder, terwijl in de verte melkblauw water stroomt. Het is een behoorlijk eind over die weg en niet de mooiste route die ik ooit gelopen heb. Rotsen zijn besmeurd met graffiti, namen, jaartallen en hartjes. Tja, bij gebrek aan bomen moet je je liefde blijkbaar ergens anders op uitschreeuwen, want bomen, die zijn hier niet. Tenminste, niet de ranke stammen met een kroon van groen die wij als bomen zouden herkennen. Struiken zijn er wel en vogels ook. Ik hoop voor de komende dagen op iets groters. Een muskusos of ren-

dier. Een poolvos, als ik geluk heb. Zo af en toe is er een meertje langs de weg, met wit wolgras langs de oever. Maar geen eenden of andere watervogels.

Ondanks dat deze weg amper ergens heengaat, rijden er nog wel auto's. Een vreemd, geel werkvoertuig met een grote sneeuwschuiver eronder hobbelt me tegemoet. Een sneeuwschuiver? Dan herinner ik me van IJsland dat je die ook kunt gebruiken om een onverharde weg te egaliseren. En inderdaad, als ik bij de afslag naar Kelly Vile kom, ligt de weg er keurig bij.

Ik draai de wind de rug toe en als het zonnetje ook nog doorkomt, wordt het waarachtig nog warm ook. De brede, onverharde weg waarover ik verder wandel, voelt meteen een stuk leuker. Uitzicht op bergen, meertje erbij. Prachtig, toch? Het eerste wat ik zie van Kelly Vile zijn dichtgetimmerde prefab cabines. Er moeten zelfs kinderen hebben gewoond, want vanaf een stapel pallets buigt een glijbaan zich sierlijk naar de grond. Kelly Vile, dat nooit meer dan een handje inwoners kent, staat grotendeels leeg. Alleen bij de grote satelliet-schotel staat nog een gebouw met twee auto's. Ik loop er voorbij en volg al bijna de zandweg omhoog als ik op de vier grote betonblokken van een verdwenen communicatiemast een cairn zie. Het zijn niet meer dan een handjevol stenen als markering, maar een even welkom gezicht als een ANWB-bord.

Ik volg een quadtrack naar een meer in de diepte. Ik loop het voorbij, de plassen in de track vermij-





dend. Ik ben alleen, maar in de modder zie ik voetsporen en het omgebogen gras wijst me de weg om diepe modder heen. Hierdoor voel ik me verbonden met de ruim duizend wandelaars die dit pad jaarlijks lopen.

Op een heuvel zie ik beneden me opnieuw twee meren, door een dunne reep land van elkaar gescheiden. Het eerste is naamloos, maar bij Hudeso staat de hut, die ik nu nog niet kan zien. Ik volg het pad naar het water, waar de wind wit schuim heeft opgezweept. Vlak onder een heuvel verdwijnt de track, maar ik heb dan allang een antenne gezien die de locatie van de hut verradt. Door de vegetatie loop ik ernaar toe. Het is een allegaartje van huisvlijt en creativiteit. Ooit begonnen als caravan en met verschillende aanbouwtjes tot een behoorlijke hut uitgebreid. Het interieur is sjofel en het tapijt tot op de draad versleten, maar de stapelbedden zijn lang genoeg en de matrassen comfortabel. Wandelaars hebben van alles achtergela-



warm gegeten en ga zonder nog te koken snel naar bed. Volgens de Groenlandse klok is het pas 17.00 uur, maar mijn biologische klok staat nog op de Europatijd en mijn lijf gelooft niet in het vroege uur.

## **Dag 2 - 20 km Hudeso - Katiffik**

De wind is gaan liggen en als ik de hut uitstap, weet ik dat ik er goed

verder en ik richt me op een kleine cairn niet veel verderop. Dwars door de lage struikjes koers ik erop af. Even later vind ik het echte pad weer terug en volg het door de kuihoge struiken, die gelukkig geen dauw hebben vastgehouden. Het duurt veel langer dan ik op basis van de kaart had verwacht tot dat ik de oever van Hudeso rond, een kleine landtong oversteek en met een laatste blik het meer achter me laat. Meteen al koers ik op het volgende meer af, Limnaeso. In de verte zie ik een paar witte stippen bewegen. Ik hoop op poolvossen, maar wanneer ik ze door de zoomlens van mijn camera bekijk, zijn het poolhazen. Nogal een onhandige schutkleur, zo felwit. Ik zag ze op honderd meter afstand. In de sneeuw vallen ze niet op, maar tot die valt, lopen ze elke dag gevaar.

Het is een dag van meren, de ene na de andere komt voorbij. Tussen de meren is er laag struikgewas en af en toe wat sompige grond vol modderplassen. Soms wijkt het pad behoorlijk ver van de cairns.

In de verte verschijnt een serie smalle heuvels, als de bulten van een kameel. Het is helder en ik kan heerlijk ver kijken. Het valt me ook op hoe volkomen stil het is. Op een enkel vliegtuig na hoor ik niet het minste geluid. Zelfs mijn ademhaling klinkt me luid in de oren. Rond half elf dwing ik mezelf even te pauzeren en daarna weer rond lunchtijd. Dan daal ik af naar een



ten. Nog halfvolle gastankjes, spaghetti en zelfs een calorierijke outdoormaaltijd die me even in de verleiding brengt. Maar mijn eigen rugzak is al zwaar genoeg en wordt het snelst lichter door mijn eigen voorraad aan te spreken. Bovendien komt er misschien nog eens iemand langs die er echt om verlegen zit. Ik heb in het vliegtuig nog

aan heb gedaan pas eind augustus naar Groenland te trekken: geen midges (*steekvliegjes*) te bekennen.

De vroege ochtendzon boven Hudeso is prachtig en ik verheug me erop dit avontuur te beginnen. Ik volg een paadje naar de oever van het meer, waar een witte boot in het zand ligt. Het pad gaat niet

smalle reep land tussen twee meren. Een stroompje verbindt ze en ik steek het over zonder dat mijn zolen nat worden. In de zomer is het water kniediep, iets wat ik me nu amper voor kan stellen.

Ik beklim een heuvel en zie in de verte voor het eerst wandelaars. Wanneer ik dichterbij kom, hebben ze hun rugzakken afgedaan en zijn op een rots gaan zitten met een prachtig uitzicht over Qarlissuit, een langgerekt en sierlijk meer omringd door heuvels. De wandelaars zijn twee Duitsers, vader en zoon en ze vertellen de Katiffikhut te hebben schoongemaakt. Ook hebben ze rendieren gezien en een

verschijnt een eindje naar rechts en ik realiseer me dat ik linksom een heuvel heb genomen waar dat rechtsom had ontmoeten. Gelukkig is het niet ver meer.

De hut is een klein, rood gebouwtje met een slaaplank waarop twee matrassen liggen, met plek voor een derde. Ook in deze hut is het nodige achtergelaten. Pasta, zongedroogde tomaten, lucifers... Ik vind zelfs een prachtig getailleerd Zweeds vest waarvan de rits vast lijkt te zijn gelopen. Na wat gepriegel krijg ik de rits los en blijkt er niets mee aan de hand. Ik laat een stuk of wat oude oplaadbare batterijen achter waarvan ik

zandstrandje en lopen de hut voorbij richting Hudeso. Ik zou morgen hun kano kunnen gebruiken voor de etappe van 20 km naar het Kanocentrum, een mislukte toeristische onderneming waarvan het gebouw nog in gebruik is als trekkershut. Maar nee, ik ben een wandelaar en speel niet vals.

Lopen zal ik en met plezier. Even twijfel ik of ik niet ook mijn tentje zal opzetten, maar het comfort van een echt matras wint het van de charme en het knusse thuisgevoel van mijn tent.

*-Rinda Scheltens-*  
(wordt vervolgd)



valk op zijn prooi die ze tot op zes meter konden naderen. Dat belooft wat voor de komende dagen. Als ik eens zoveel geluk mocht hebben! Na een kort praatje ga ik verder.

De route daalt af naar Qarlissuit en trekt dan de heuvels in naar het volgende meer, Amitsorsuaq. Wanneer ik hoger klim, zie ik meerdere paadjes langs de oever. Ik heb inmiddels geleerd dat ze meestal wel weer ergens bij elkaar komen. Op de top van een heuvel raak ik het pad kwijt. Wat lager zie ik weer sporen en ik daal af tot ik ze bereik. Ik weet welke kant ik op moet en koers af op het meer. De hut

er veel te veel heb meegenomen. Ik heb mijn gps nog niet één keer nodig gehad en als de markering de hele weg zo goed is als deze eerste echte wandeldag, dan blijft dat ook zo. De batterijen zijn zwaar en ik ruil het nutteloze gewicht graag in voor dat heerlijk warme vest.

Op een wankel bankje met uitzicht op het water geniet ik van de zon. Niet veel later hoor ik stemmen. Twee Fransen lopen langs de oever en zetten iets voor de hut hun tent op. Over het water komt een kano aanzetten met nog twee wandelaars erin. Ze leggen aan op een



**Soms krijgt de redactie onverwacht een mooi verhaal toegestuurd. Nee, het is niet van een OLAT-lid, ook niet van een OLAT-wandeling, of toch??? Het werd wél een OLAT-verhaal. De schrijfster, Anneke, stuurde als dank een foto op met het bijpassend relaas. Ze gaf graag toestemming voor publicatie in het OLATNieuws. Eindresultaat: zij blij, wij blij.**

Op 20 januari liep ik samen met mijn hond een gedeelte van het Pelgrimspad, de route vanaf de Halve Mijl in Veldhoven waar ik mijn auto neerzette, naar Middelbeers waar ik weer zou worden opgepikt en teruggebracht naar de auto. Bewapend met rugzak met water voor de hond en koffie met een koek voor mezelf ging ik op pad.

En wat genoot ik! Niet meer gezelschap dan mijn hond en schitterend weer. Ook de wandeling over landweggetjes en het Brabantse platteland was meer dan de moeite waard.

Het enige dat een beetje tegenviel was de markering van de route. Eigenlijk loop ik lange afstanden nooit alleen en soms kost het gewoon wat meer tijd om de markering en de juiste weg te vinden. Dat resulteerde erin dat de tijd dat ik liep langzaam ook opliep en mijn honger evenredig. Waarbij tegelijkertijd mijn energiepeil omlaag ging en Middelbeers nog niet in zicht was. O jee.

Totdat ik bij de Landschotse Heide een kraampje zag van Wandelvereniging OLAT. Oooh!!! Boterhammetjes!!! Ik heb de mevrouw die de kraam beheerde mijn nood uitgelegd en gevraagd of het mogelijk

was bij haar iets te drinken en te eten te kopen. Ze hoorde me aan en deelde me vol overtuiging mee dat ik natuurlijk een boterhammetje van haar kreeg, evenals een beertje bouillon en dat ik daar niets voor hoefde te betalen. Eer aan deze dame. Ik nam een foto en beloofde deze te mailen.

Mijn wandeling heb ik afgerond, ik ben opgepikt in Middelbeers en teruggebracht naar mijn auto. Mijn chauffeur moest onder tijdsdruk meteen door en merkte dus niet dat de auto, die eerst op een bevroren ondergrond geparkeerd stond, nu in het blubberblad stond en dus niet eruit wilde komen. Maar wederom, geen nood. De OLAT-route leidde ook langs mijn parkeerplaats en het aantal edelmoedige heren dat mijn auto wel even wilde duwen, was talrijk.

Chapeau voor uw vereniging: de dame in het kraampje en de heren wandelaars.

Wijze les voor mij hieruit: let op waar je je auto zet en neem proviand mee voor onderweg.

Dank aan allen.

Vriendelijke groet,

*-Anneke van der Nat-*



# Kennedymars Waterpoortloop

“Back out of hell” noemt Ludo Hageman deze Kennedymars. Zo sterk wil ik het niet stellen, maar aangenaam waren de omstandigheden zeker niet te noemen .....

## Op weg naar Oltgensplaat

Alles wat we nodig denken te hebben onderweg, hebben we de dag tevoren al ingepakt.

Peter haalt me om zes uur op van mijn werk en we rijden direct door naar het centrum in Oltgensplaat. Daar kijken we binnen bij de startlocatie, waar zelfs van de 110 nog bijna niemand is. We gaan terug naar de auto om onze ogen nog even te sluiten. Maar niet na nog even met Arie gesproken te hebben die op de 110 gaat starten.

## Miezer en regen

In de auto hebben we het al horen spetteren, met zelfs een flinkere bui tussendoor, en ook als we naar de start lopen, miezert het.

We nemen eerst een bak koffie; op de achtergrond speelt een bandje, voor we van start gaan met Jacqueline en Chris. Voor Jacqueline is het bekend terrein en helemaal voor Tom die haar weg heeft gebracht. Hij kent zelfs wat mensen van de organisatie.

We lopen met de meute mee, pijlen zijn niet overal even goed te zien. En dat blijkt al snel als iedereen weer teruggeroepen wordt: “afslag naar links gemist”.

Maar verder gaat het goed, de ene grasdijk na de andere over, zoekend naar het beste spoor om te bewandelen.

Zo komen we op een punt waar de ondergrond erg drassig wordt en voor ons ligt een sloot. Een man roept van de andere kant van het water dat we rechts aan moeten houden. Links van ons banjeren wandelaars door de drek terug, wij houden rechts aan en lopen zo naar de eerste rust op 9,5 km in Langstraat. Buiten drankjes zijn er ook spekjes in de aanbieding. Heerlijk!

## Steeds opnieuw warm lopen

We gaan door, het donker in via dijken, terwijl het blijft miezeren en flink waait. Het is fris en zeker na een rust zijn we dusdanig afgekoeld dat we ons eerst weer warm moeten lopen. We gaan door Oude Tonge dat we nog kennen van de Zuidwesthoek, een Kennedymars en long distance-tocht uit het verleden.

Na een buitenrust bij familie De Lit op 17,2 km komen we op 26,5 km op de eerste binnenrust in een schuur te Dinteloord. Ik neem op de rusten vooral bakjes koffie (om wakker te blijven), spekjes en speculaas. Hier wisselen Peter en ik onze natte sokken.

En steeds is het een kwestie van warm lopen na een rust. Gelukkig wordt het na drieën droog. Slechts vijf aanwijzingen leiden ons naar

Peter heeft last van zijn scheen, gelukkig heeft Jacqueline paracetamol bij de hand. Ze ziet ook weer een bekende, of eigenlijk een bekende van Tom. We horen dat er al heel wat uitvallers zijn en ook Arie had zoveel last van zijn knie dat hij moest stoppen.

Na drie kwartier stappen we weer op en treffen in het dorp een bankje waar “Lekker zitten” bij staat. We laten er de groepsfoto maken. We gaan verder de lange, lange polderwegen op. Bij daglicht is nog duidelijker te zien hoe lang die zijn. Sluizencomplex Benedenmaas met een bunker vormt dan ook een welkome afleiding.

Via de Koningsoordijk en Kleine Dijk gaan we verder. Jacqueline verzucht dat ze de omgeving hier best wel kent maar niet wist dat er zóóóóveel dijken waren. Af en toe worden we gepasseerd door wan-

“..... zóóóóveel dijken .....”

de volgende verzorgingspost aan de Campweg waar de RWV helpt op de post. Fijn dat zo’n samenwerking kan. Nu gaan we de brug aan de Zeelandweg over met zijn mooie witte overkapping. Helaas is het toch te donker om die te fotograferen.

## De ochtend begint

Gelukkig wordt het langzaam licht zodat ik de bunker die we passeren, wel kan fotograferen. Zo wandelen we De Heen binnen met zijn kruis, mooie kerk én de tassenrust, op 40,2 km in dorps huis De Stelle. Daar nemen we de tijd om te genieten van de soep en een bakje koffie. En om onze sokken te wisselen.

Het is gezellig druk binnen, ook met wandelaars op de 110 km.





delaars van de 110 km.

### Over de helft

We komen op het volgende verzorgingspunt (45,3 km) waar we om de plassen heen naar toe lopen. Peter krijgt nogmaals twee paracetamolletjes van Jacqueline. Ondanks alles blijft hij toch gewoon mee stappen. Het is gelukkig droog en de wind wordt ook minder, wat het lopen veraangenaamt. Zelfs de zon komt af en toe voorzichtig kijken en dan wordt het nog een beetje aangenaam ook.

Over vier dijken wandelen we naar de volgende rust, maar de omgeving wordt wel een beetje inspirerender met bomen langs de weg, boerderijen, schapen en een enkele bloeiende narcis.

In Dinteloord is de rust in een achtertuin. Naast de spekjes staan paaseitjes en suikerbolussen op 52,5 km.

Via de Volkerrakweg gaan we een hek door, de volgende grasdijk op. Gelukkig is de ondergrond goed te belopen. We lopen langs een lange rij grote windmolens terwijl Albert gezellig kletsend bij ons aanhaakt. Op naar fort Sabina terwijl links van ons het Volkerrak opdoemt. Op het fort, een fraai stukje bouwwerk van de Zuider Waterlinie, staan de tassen weer te wachten.



Gelukkig hebben we er niets uit nodig, want het blijft droog. We genieten er van een pannenkoek en een hardgekookt ei en kijken even in het fort rond.

probeert ergens een toilet te vinden, maar dat valt nog niet mee. Mensen zijn niet thuis, of geven niet thuis, een elektrisch hek wil niet open. We gaan de vestingwal

### “..... Zij voelden zich veilig .....”

#### “Zij voelden zich veilig”

We leggen de tassen achterin de auto, weer bij een bekende van Jacqueline. We bedwingen weer wat grasdijken, terwijl de ganzen, luid gakkend in grote wolken, een plek zoeken om te foerageren. Langs de weg staat een bord: “Zij voelden zich veilig.....”.

*In de nacht van 1 februari 1953 worden de bewoners door de koninklijke marechaussee gesommeerd om hun boerderij te verlaten in opdracht van de burgemeester van Willemstad. Broer en zuster geven als enigen geen gehoor omdat de boerderij dicht bij de dijk staat en ze zouden zo bij de dijk zijn als het water zou komen. Niemand kon bevroeden dat de dijk juist voor hun boerderij doorbrak en hun huis mee sleurde in de hoge golven. Beide personen zijn de enige slachtoffers in de voormalige gemeente Willemstad.*

Na fort de Hel komt Willemstad in beeld. Leuk om door dit prachtige stadje te wandelen. Maar we zijn er nog niet! Eerst moeten we een weg op die naar het stadje leidt. Chris

op en lopen 3/4 rond de vesting, met zicht op enkele bunkers en een anti-tankwal. Dan gaan we het stadje in en volgen weer 3/4 rond de binnenkant van de wal. Natuurlijk geeft dat mooie beelden over het stadje en we verheugen ons er al op om er straks tussendoor te wandelen. Helaas gebeurt dat niet. Na de molen en enkele mooie panden gaan we erbij de haven uit en komen op de verzorgingspost op 67,5 km. Hier is geen dixie dus Chris loopt terug naar het laatste restaurant en wij genieten van een vlaflip.

#### Een stukje bos!!!

Weer op pad krijgen we zowaar een stukje bos waar ook nog wat paddenstoelen groeien. Het is echter weer gaan waaien en de bomen zwaaien vervaarlijk heen en weer. We kijken angstig of er niets naar beneden komt. Zo komen we ook bij de Volkerraksluizen. Bovenop de sluizen staat een flinke wind. Ik hou het hele stuk de leuning vast! Even verderop moeten we over een vangrail klimmen om één of ander bossig stuk door te gaan. Chris verliest zijn even-

wicht en gaat onderuit, maar kan gelukkig doorlopen. Bij een zo maar langs de weg staande dixie houden we een sanitaire stop en lopen dan door naar de verzorgingspost op 73,5 km, waar de tent bijna weg waait.

We drinken er wat en kletsen gezellig bij. Mitchel komt ook binnen. Hij heeft blaren onder zijn voeten en loopt dus niet lekker meer. Jacqueline biedt ook hem paracetamol aan. De man die naast me zit noemt Jacqueline al een drugsdealer.

We gaan onder de brug van de A59 over het Haringvliet door en deze weg volgen over een asfalt talud. We hebben de wind pal tegen en dat is fris. Gelukkig wordt dat minder als we in de luwte van bomen langs de waterkant komen te lopen. Al snel haal ik met Peter Mitchel in. We besluiten hem lekker kletsend mee te nemen. Het pad langs de A59 lijkt eindeloos. (Overigens wel tekenend dat ik onbewust geen enkele foto heb gemaakt van dit stuk parkoers!)

### Zingend naar de rust

Om de tijd te doden stelt Jacqueline voor om te gaan zingen. Zo komen we uiteindelijk bij de Schapentunnel. Het overstapje trotseren is voor menigeen nog ff een dingetje, maar dan kunnen we op 79,2 km nog een laatste keer ge-



nieten op een rust. Dat Peter er "een potje met vet" zingend aankomt, laat iedereen lachen. Hij is de eerste die zingend na dat stuk aankomt!

We gaan het donkere Schapentunneltje door en mogen nog een laatste grasdijk over. Dan is het niet ver meer naar de finish waar we opgevangen worden door Tom die ons vastlegt op de (finish)foto.

Van de 93 aanmeldingen voor de 80 gingen er 89 van start en finishten er 74. Een uitval van bijna 17%. Op de 110 km zijn 82 wandelaars gestart en waren er 9 uitvallers.

### De nabeschouwing

Het was een monstertocht, het was



bizar, er waren onderkoelingen, er werd fout gelopen, er was veel regen en veel wind. En toch heeft het aanwezige dreamteam de finish voltallig bereikt! Ook dankzij de prima verzorging van de organisatie en de gezelligheid op de verzorgingsposten.

Bedankt Waterpoortloop!

-Monique van der Slot-

## EEN BIJZONDERE KENNEDYMARS

OLAT-lid David Vos liep op 9 februari in de VS de "50 Miles Kennedy Walk". Hij liep het pad samen met Bertus, Sandra en Gertjan.

Deze tocht gaat over het traject dat Robert Kennedy in 1963 liep na de beroemde uitspraak dat de Amerikaanse militairen geen 80 km zouden kunnen lopen. De allereerste Kennedymars dus. De route gaat van Potomac in Maryland tot Harpers Ferry in West-Virginia langs het Chesapeake and Ohio Canal.

Het was koud, zo rond het vriespunt, maar gelukkig wel droog.

David krijgt er geen punten voor, maar is wel een mooie ervaring rijker!



David Vos





## LPS: STAND CLUBCOMPETITIE

### STAND PER 19 MAART

1	Maik Eijdens	1600	4	M	25	Boetje Huliselan	428	4	M		
1	Arie Kandelaars	1600	4	M	26	Adriaan van den Dool	360	1	M		
1	1	Hanny Klumpkens	1600	4	V	26	7	Marleen Ramakers	360	1	V
1	1	Anita Pepers	1600	4	V	26		Peter Verbaarschot	360	1	M
1		Adrie Ros	1600	4	M	29		Vincent Bekkers	350	1	M
1		Rob van Stuivenberg	1600	4	M	29		Noud van Eck	350	1	M
7		Rick Liesting	1509	3	M	29		Gerrit van Haandel	350	1	M
8		David Vos	1210	3	M	29		Ferdinand van Keeken	350	1	M
9		Jan Dinnissen	1100	3	M	29	8	Clazien Koopman vd Zande	350	1	V
9		Marcel van Tulden	1100	3	M	29		Hans Koopman	350	1	M
11	3	Agnes Sijtsma	1000	3	V	29		Theo Martens	350	1	M
12	4	Rageni Goeptar	960	3	V	29		Frits Mennen	350	1	M
13		Paul Jansen	870	3	M	29		Theo Peeters	350	1	M
14	5	Tiny van Alphen	750	2	V	29	8	Connie Raijmakers	350	1	V
15		Frank Marchand	710	2	M	39		Ad van Erve	300	1	M
15		Roel van der Wijst	710	2	M	39	10	Maria Harperink	300	1	V
17	6	Jacqueline van Drongelen	660	2	V	39		Hennie Hendriks	300	1	M
18		Kees Bierbooms	600	2	M	39	10	Anja van Kempen	300	1	V
18		Bert Timmermans	600	2	M	39		Jack Kessels	300	1	M
20		Remy van den Brand	500	1	M	39	10	Thea Koolen	300	1	V
20		Peter van den Brink	500	1	M	39	10	Iris van Limburg	300	1	V
20		Servee Derks	500	1	M	46		Mike Bertrums	250	1	M
20		Hans van Heeswijk	500	1	M	46		Marco van Heel	250	1	M
20		Jan Willem Vogels	500	1	M						

Deelname aan een tocht graag binnen 2 dagen melden bij clubkampioenschap@olat.nl of f.marchand@olat.nl

Voor actuele informatie, kijk op [www.olat.nl](http://www.olat.nl) onder het kopje 'prestatief' in de bovenbalk.

Daar vindt u onder 'clubkampioenschap' de actuele tussenstand en het programma.

*Staat uw naam in de lijst van de deelnemers aan het clubkampioenschap en wilt u daar niet aan deelnemen, stuur dan een berichtje naar clubkampioenschap@olat.nl. Uw naam wordt dan verwijderd.*

*Wij vinden het wel leuk als zoveel mogelijk OLAT-leden deelnemen aan het clubkampioenschap.*



## LPS: AGENDA APRIL/MEI

Datum	Plaats	Organisatie	Afstand	Start	Punten	Bonus
5-apr	Almkerk	80 van Altena	80 km	22.00	360	
6-apr	Castricum	SV De LAT	60 km	07.00-8.00	250	
6-apr	Den Hoorn	Wandelronde Texel	60 km	07.00	250	
13-apr	Loon op Zand	Hart van Brabant	15 uur > 95 km	21.00	500	schema
	Loon op Zand	HvB, Kennedymars	80 km	21.00	360	schema 13 uur
20-apr	Sittard	Kennedy Mars Sittard	80 km	05.00-07:00	360	schema 13 uur
26-apr	Dordrecht	RWV, Kennedymars	80 km	23.00	360	
26-apr	Oostburg	24 uur van Oostburg	100/105 km	19.00	500	
3-mei	Etten-Leur	Kennedymars	80 km	22.00	360	
4-mei	Bocholtz	Mergelland Route	135 km	11.00	640	
10-mei	Hilversum	LAT, Kennedymars	80 km	22.00	360	
18-mei	Cuijk	80 land van Cuijk	80 km	05.00	360	* onder voorbehoud
25-mei	Hengelo	Kennedymars en Tukker 110	80 en 110 km	05.00-00:00	360-500	
29-mei	Odoorn	Kennedymars	80 km	22.00	360	

*\*Op het moment dat 80 Land van Cuijk in de kalender van de KWBN staat, telt deze tocht mee voor het OLAT clubkampioenschap. De organisatie geeft aan dat dit ieder moment kan gebeuren.*



## 29E INTERNATIONAAL WANDELEVENEMENT

**Datum:** zaterdag 8 juni / zondag 9 juni 2019  
(Pinksterweekend)

**Startlocatie:** Atletiekvereniging Weert  
Sportpark St-Theunis  
Parklaan 1C, 6006 NT Weert

**Programma:**

- 29e Continental Centurion (100 mijl = 160,934 km)
- 11e 24 uur van Weert
- 9e 100 kilometer van Weert
- 35e Kennedy-wandeltocht (50 mijl = 80,467 km)
- 50 kilometer wedstrijd en dagtocht

**Parkoers:**

Het afwisselende rondeparkoers van 2 mijl (3,21868 km) is verkeersarm, volledig verhard en in de nacht volledig verlicht. De atletiekbaan van AV Weert maakt onderdeel uit van het parkoers.

Kaart:

zie <http://www.afstandmeten.nl/index.php?id=1915228>

De afstand van het parkoers is gecertificeerd door de Atletiekunie.

**Starttijden op 8 juni:**

- 100 mijl 12.00 uur: limiet 24 uur
- 24 uur 12.00 uur: limiet 105 km
- 100 km 18.00 uur: limiet 18 uur
- 50 mijl 20.00 uur: limiet 16 uur
- 50 km 12.00 uur: limiet 10 uur

**Klassering:**

U kunt zich klasseren voor Continental Centurion, Kennedy Vriend of Honderd Man.

U dingt mee naar prijzen voor de eerste drie plaatsen en de eerste 65-plusser op de 100 mijl wint de Jaap Visser Trofee.

Verder afstempeling voor Long Distance Walker en Kennedy Walker.

Alle geslaagden krijgen een diploma met afstand en tijd.

**Inschrijfgeld vóór 27 mei:**

(vanaf 27 mei geldt een toeslag van €5,00)

100 E.M. / 24 uur €30,00

100 km €22,00

50 E.M. €20,00

50 km €10,00

**Korting:** OLAT-leden: €3,00; Bondsleden: €1,00

**Leeftijd:** alle afstanden vanaf 16 jaar

**Verzorging:**

Voor alle afstanden staat er om de 2 mijl (3,21868

km) een verzorgingspost met thee, koffie, bouillon, brood, fruit, enz.

**Algemene voorwaarden:**

Gedurende de nacht zijn reflecterende vesten verplicht. Deze zijn te huur of te koop op het startbureau.

**Inschrijving:**

U kunt online inschrijven via onze website. Tot 27 mei 2019 tegen normaal tarief. Daarna betaalt men €5,00 toeslag.

Betaling kan met iDEAL (alleen vanuit Nederland) of door overmaking voor 27 mei 2019 op bankrekening:

**IBAN: NL34 RABO 0138 2117 36**

**BIC: RABONL2U**

**t.n.v. OLAT Sint-Oedenrode**

Deelnemers uit niet-Eurolanden kunnen, bij vooraanmelding tot 27 mei, ook aan de start in Weert betalen.

Inschrijven is ook mogelijk aan de start, tot een half uur voor aanvang.

Informatie: [iweweert@olat.nl](mailto:iweweert@olat.nl)

Net als 2017 wordt het wandelevenement in samenwerking met AV Weert georganiseerd, waarbij we gebruik kunnen maken van de accommodatie en de baan van AV Weert.

In het Sportpak St.-Theunis en omgeving is een snel parkoers uitgezet van precies 2 mijl (3.218 meter en 64 centimeter). De atletiekbaan van AV Weert maakt onderdeel uit van het parkoers. Hierdoor kunnen ook de toeschouwers alles goed volgen. De organisatie richt een verzorgingspost in waar iedere deelnemer gebruik van kan maken. Ook is er goede gelegenheid om pal aan het parkoers een tentje op te zetten of een eigen verzorgingspost in te richten.

Schrijf tijdig in via [www.olat.nl](http://www.olat.nl).

We zien u graag zaterdag 8 juni vanaf 10.00 uur bij AV Weert.

-LPS-







## DAUWTRAPPEN 5 EN 26 MEI

**Zondag 5 mei 2019**

### Dauwtrappen naar de Sint Jan in Den Bosch

**Start-/eindlocatie** Dinercafé 't Kroegske in Oirschot  
**Afstand** ca. 30 km (enkel)  
**Starttijd** 06.00 uur  
**Inschrijfgeld** OLAT-leden : €10,00  
 overig : €12,50  
 (kWbn-leden 1 euro korting)

#### Verdere informatie

- De route loopt o.a. door landgoed Velder, Liempde, Sint Michielsgestel en het Bossche Broek.
- Er wordt in groepsverband gelopen. Rond 09.00 uur is een ontbijtlocatie in Boxtel in de route opgenomen. Rond 12.00 uur is de verwachte aankomst in Den Bosch.
- De terugtocht is met de huifkar, die om 13.30 uur vertrekt vanuit Den Bosch.
- In de prijs is zowel een eenvoudig ontbijt als de terugreis met de huifkar inbegrepen.
- De route wordt alleen digitaal beschikbaar gesteld voor gebruik in een wandelapp of GPS-apparaat. Er is geen beprijling.

**Zondag 26 mei 2019**

### Dauwtrappen naar De Heilige Eik in Oirschot

**Startlocaties** Gasterij 't Dorpsgenot, Oerle/  
De Vriendschap, Boskant  
**Eindlocatie** Dinercafé 't Kroegske in Oirschot  
**Afstand** ca. 20 km (enkel)  
**Starttijd** 06.00 – 07.00 uur  
**Inschrijfgeld** OLAT-leden : €1,00  
 overig : €3,00  
 (kWbn-leden 1 euro korting)

#### Verdere informatie

- Er kan individueel gestart worden of men kan zich bij een groep aansluiten. Er starten groepen om 06.00 uur, 06.30 uur en 07.00 uur. Tempo van de groep gaat in overleg.
- De route wordt alleen digitaal beschikbaar gesteld voor gebruik in een wandelapp of GPS-apparaat. Er is geen beprijling.
- Elke route heeft een caférust onderweg.
- Vanaf Dinercafé 't Kroegske is er een wegbrengservice per huifkar naar een van de startlocaties. Deze vertrekt om 06.00 uur. Daarnaast is er ook een terugbrengservice per huifkar. Deze vertrekt om 11.00 uur en 12.30 uur. De kosten bedragen €3,- p.p.

Meer informatie en inschrijven via  
[dauwtrappen@olat.nl](mailto:dauwtrappen@olat.nl)  
 en bij Harrie Paulissen 06-53749249



## CLUBREIZEN

OLAT organiseert in 2019 een 4-tal dagwandeltochten en een wandelweekend naar gemarkeerde wandelpaden in Nederland, België en Duitsland.

Er is altijd keuze tussen twee afstanden van ca. 20 en 25 km. Men wandelt op eigen gelegenheid, aan de hand van markering en routebeschrijving. De reisleiding is in geval van nood op te roepen.

<b>Inschrijfgeld</b>	<b>Leden</b>	<b>Niet-leden</b>
<b>dagtochten</b>	€28,00	€32,00

### AGENDA 2019

Datum	Traject
20 april	Olné - Spa
1 juni	Comblain au Pont - Bomal
14 sept.	Monschau - Einruhr
25-27 okt	Weekend Duitsland

#### Inschrijven dagtochten:

Tot uiterlijk 14 dagen voor de tocht via [www.olat.nl/clubreizen](http://www.olat.nl/clubreizen). Uw aanmelding is een feit als de betaling (per iDeal of factuur) is ontvangen.

#### Na-inschrijven:

Alleen mogelijk na vooraf informeren bij Isis la Croix of er nog plaats is.

#### Afmelden:

Bij verhindering, mits uiterlijk 10 dagen vooraf gemeld, wordt de betaling doorgeboekt naar de volgende tocht, of zal worden teruggestort.

#### Opstapplaatsen:

Sint-Oedenrode	07:00 uur
Eindhoven (NS/Fuutlaan 4)	07:30 uur
Leende (Jagershorst)	07.40 uur
Nederweert (AC-restaurant A2)	08.00 uur

#### Tijden:

Zorg dat u ook een (doorlopende) reisverzekering hebt voor u zelf als er onverhoopt problemen ontstaan. OLAT sluit een groepsverzekering af, maar deze is niet voor bagage.

Neem een geldig legitimatiebewijs en een opgeladen mobiele telefoon mee.

#### Info:

Isis La Croix 06-38255805  
 (bij voorkeur tussen 18.00-20.00 uur)  
[clubreizen@olat.nl](mailto:clubreizen@olat.nl)



## DAGWANDELTOCHTEN

De winterserietochten van OLAT gaan altijd zoveel mogelijk over onverharde paden en stille weggetjes. De routes zijn duidelijk uitgepijld en daarnaast krijgt u een routebeschrijving mee waarvan de nummers corresponderen met die op de pijlen. Verspreid over de routes zijn altijd meerdere wagenrustposten aanwezig, indien mogelijk met toiletvoorziening; op de langere afstanden is ook horeca opgenomen in het parkoers. Nordic Walkers zijn welkom op alle afstanden.

**Startbureau:** geopend vanaf 07.15 uur  
 inschrijving vanaf 07.30 uur  
 finish voor 17.00 uur

**Afstanden: Starttijden:**  
 40 km 08.00-09.00 uur  
 30 km 08.00-10.00 uur  
 10-15-20 km 08.00-12.30 uur

**Inschrijfgeld:** 10 km €4,00  
 15 km €4,50  
 20 km €5,00  
 30 km €5,50  
 40 km €6,00

Bij het inschrijfgeld is de verzorging op de wagenrusten (brood, koffie, thee, bouillon, etc.) inbegrepen.

**Korting:**  
 OLAT-leden €2,50 op vertoon lidmaatschapskaart  
 Bondsleden €1,00 op vertoon lidmaatschapskaart  
 Voor elke startplaats krijgt u een sticker voor uw wandelboekje.

**GPS-route:** enkele dagen voor de betreffende tocht aanmelden via [www.olat.nl](http://www.olat.nl)

**Informatie:** Joop Wesseling 06-53909953  
[dagtochten@olat.nl](mailto:dagtochten@olat.nl) [www.olat.nl](http://www.olat.nl)

## AGENDA

Datum	Startpunt
Zondag 14 april Voorjaarstocht	<b>5373 AH Herpen</b> Café-zaal Thekes Alard van Herpenplein 9
Zondag 20 oktober	<b>5704 AB Helmond-Brouwhuis</b> Zaal Vissers Peeleik 2
Zondag 17 november	<b>5464 VP Mariaheide</b> D'n Brouwer Dobbelsteenplein 1



## WANDELGROEP OIRSCHOT

OLAT Wandelgroep Oirschot is in 2015 gestart en wandelt binnen de gemeente Oirschot en directe omgeving, in de zomer op woensdagavond en in de winter op zondagmorgen. Eén keer per maand wordt met een huifkar naar een startlocatie gegaan of wordt men opgehaald vanaf een eindlocatie. Eén keer per maand wordt gestart vanuit een andere horecalocatie in de regio.

Er wordt in 2 groepen gelopen:

- de 5+ groep (iets meer dan 5 km gemiddeld per uur)
- de 6- groep (bijna 6 km gemiddeld per uur) volgens het principe 'samen uit, samen thuis'.

Deelname staat open voor alle OLAT-leden en ook voor niet-leden, die zo OLAT kunnen leren kennen. Deelname is voor OLAT-leden gratis. Niet-leden kunnen 3x gratis deelnemen.

De invulling vindt plaats in samenwerking met horeca-gelegenheid "Dinercafé 't Kroegske.

Als er een OLAT-winterserietocht is vervalt deze wandeling, zodat er kan worden deelgenomen worden aan de winterserietocht.

**Vertreklocatie:** Dinercafé 't Kroegske  
 Spoorдонkseweg 80  
 5688 KE Oirschot

**Vertrektijd:** t/m 7-4-2019: zondag 09.30 uur  
 vanaf 10-4-2019: woensdag 19.00 uur

**Afstand:** ca. 12 km

De te lopen route en startlocatie worden gepubliceerd op de OLAT-website en wekelijks vooraf per e-mail beschikbaar gesteld (route in gpx-formaat) voor gebruik in een wandelapp of gps-apparaat.

### Meer informatie:

[oirschot@olat.nl](mailto:oirschot@olat.nl) of

Marian van Son 06-12160535

Harrie Paulissen 06-53749249







## WANDELEN OP DINSDAG

Op dinsdag om de 14 dagen wandelt een groep enthousiaste OLAT-leden een route van ongeveer 20 km in de mooie natuur van de Kempen, de Meierij, de Peel en soms in het grensgebied met Limburg. De start is stipt om 10.00 uur. Het startadres is al eerder open voor een kopje koffie of thee. De lunchpauze is over het algemeen ook in een horecagelegenheid. Soms mogen we er ons eigen brood opeten. Zo niet, dan is onderweg een pauze voor dit doel. Omstreeks 15.30 uur zijn we terug op het startadres.

Deelname staat open voor alle OLAT-leden. Er zijn geen kosten aan verbonden, uitgezonderd de consumpties die je gebruikt.

Ben je geen lid en wil je een keer meelopen, dan ben je van harte welkom. Het is wel gebruikelijk dat je na 2x lid wordt van OLAT.

Deelname is voor eigen risico; aan- of afmelden is niet nodig. Er mogen geen honden meelopen.

### Informatie:

Voor nadere informatie en het programma:

[www.olat.nl](http://www.olat.nl) of via onderstaande personen

Myriam van den Berg 073-5325286 (06-11838445)  
[mvdberg@home.nl](mailto:mvdberg@home.nl)

Mieke van Boxtel 0411-622188 (06-49408821)  
[jmvanboxtel@home.nl](mailto:jmvanboxtel@home.nl)

Toon van Boxtel 0411-622188 (06-49408820)  
[acvanboxtel@home.nl](mailto:acvanboxtel@home.nl)

Pieter van Doorn 0492-382210 (06-52373639)  
[pvandoorn@onsbrabantnet.nl](mailto:pvandoorn@onsbrabantnet.nl)

## AGENDA

Datum	Route	Startpunt
9 april 3)	Plateau Hageven	Eetcafe De Woeste Hoeve, 040-2219107 Mgr. Kuijpersplein 6, 5556 VS Borkel
23 april	3 daagse bloembollen-wandeling	Stayokay, 025-2372920 Langevelderlaan 45, 2204 BC Noordwijk
7 mei 3)	Rondje Liempde	Wapen van Liempde, 0411-631280 Raadhuisplein 4, 5298 CD Liempde
21 mei 3)	Over Brug, Stuw, Sluis en Stapstenen	Gasterie De Knip, 0475-561670 Groenstraat 1, 6019 AG Wessem
4 juni 3)	Malpie	Wapen van Westerhoven, 040-2015894 Dorpstraat 26, 5563 BD Westerhoven

- 1) geen cafépauze
- 2) cafépauze op startplaats
- 3) cafépauze



## ROOISE WANDELINGEN

Iedere dinsdag vertrekt in Sint-Oedenrode een enthousiaste groep wandelaars voor een tocht van circa 7 of 10 km. Iedereen loopt in zijn eigen tempo aan de hand van een routebeschrijving. Gestart wordt – altijd stipt om 10:00 uur – beurtelings vanuit het centrum en de drie kerkdorpen van Sint-Oedenrode:

Den Toel Pastoor Smitsstraat 4, Olland  
De Beckart Oude Lieshoutseweg 7, Nijnsel  
De Vriendschap Pastoor Teurlingsstraat 30,  
Boskant

Oud Rooy Markt 13, Sint-Oedenrode

Bij een 5de dinsdag van de maand is de start vanuit wisselende locaties.

## AGENDA

Datum	Startpunt
9 april	De Beckart
16 april	De Vriendschap
23 april	Oud Rooy
30 april	Vresselse Hut Vresselseweg 33, 5491 PA Nijnsel (Sint-Oedenrode)
7 mei	Den Toel
14 mei	De Beckart
21 mei	De Vriendschap

Deelname is voor OLAT-leden gratis, op vertoon van clubpas.

Niet-leden kunnen één keer gratis uitproberen; daarna betalen zij 1 euro per keer. Dit kan contant of via een strippenkaart van 14 euro. Iedereen wandelt mee voor eigen risico.

### Informatie:

Johan van de Sande 06-22304965

Peter van de Laar 0413-474759

Betsie van Mil 0413-475454





## ONZE JARIGEN

De volgende personen willen wij feliciteren met hun verjaardag. Wij hopen dat zij deze dag in goede gezondheid kunnen vieren.

### APRIL

16	Peter van den Brink	Laren
16	Cees Scherrenburg	Vught
16	Karel van Schijndel	Sint-Oedenrode
16	Tea Westerveld-Wolven	Luyksgestel
17	Gerard van Grimbergen	Asten
17	Frank van Hamsvoort	Oirschot
17	Elly de Poorter	Eerde
17	Piet van der Ree	Maarheeze
17	Ton Timmermans	Middelbeers
18	Piet Knoester	Geldermalsen
19	Jannie Treur - de Koning	Geldrop
19	Jan Warrink	Culemborg
20	Jan van Boerdonk	Sint-Oedenrode
20	Diny Goorts	Veghel
21	Frans Bouwens	Best
21	Els Snijders	Meijel
22	Roy Beeby	Eindhoven
22	Jack Hendriks	Veldhoven
22	Nellie Lenssen	Oirschot
22	Ben van der Velden	Groenlo
23	Bart Lutke Schipholt	Helmond
24	Walter Hagelaars	Best
24	Govert Kornet	's-Hertogenbosch
24	Anja Posthumus	Eersel
24	Corry van de Spijker	Boxtel
25	Jolanda Sillekens	Best
25	Diny Verhoeven	Nuenen
26	Toon van den Broek	Nijmegen
26	Jan Knol	Rosmalen
26	Guillermo Martinus	Tilburg
27	Anske van Iersel van	Eindhoven
27	Ans Jans	Boekel
27	Harold Jansen	Eindhoven
27	Marleen Ramakers	Geldrop
27	Annette Zwart	Amsterdam
28	Kees Admiraal	Eindhoven
28	Noud van Eck	Breugel
28	Ad van Erve	Tilburg
28	Ciska Versmissen	Geldrop
29	Betsie Bullens	Hapert
29	Theo van Gestel	Schijndel
29	Maria Rijkers	Sint-Oedenrode
29	Janneke Sinot-Versmissen	Waalre
29	Wilhelmien Verhagen	Sint-Oedenrode
30	Constant Dedel	Baarn

### MEI

1	Esther van Agt	Oirschot
1	Paul Jansen	Rosmalen
1	Kees van Summeren	Sint-Oedenrode
2	Jan van den Hurk	Eindhoven
3	Adri van der Graaff	Breda
3	Huib Schouten	Eindhoven
3	Karel van Someren	Boxtel
3	Martina de Wit-Verbakel	Veghel
4	Mieke Beekmans-v.d.Elzen	Boekel
4	Joke Bleeker	Sint-Oedenrode
4	Fried van Rijt	Helmond
5	Liduline Heetman	Eindhoven
5	José Schimmel	Eindhoven
6	Lineke den Boer	Sint-Oedenrode
6	Toon van Boxtel	Haaren
6	Ad Brouwers	Sint-Oedenrode
6	Henk Heijmans	Sint-Oedenrode
6	Tini Koolen-Cuijpers	Nederweert Eind
7	Hannie de Baaij	Sint-Oedenrode
7	Wil Bogers	Sint-Oedenrode
7	Els Donkers	Ospel
7	Hans Hagen	Sint-Oedenrode
7	Petra Spanjers	Liempde
7	Esther van der Velden	Veghel
8	Hanny Huijbers	Eindhoven
8	Truus Kusters	Ysselstein
8	Gerard Meeuws	Someren
8	Hans Rietveld	Beek en Donk
8	Irene Zöllner	Heesch
9	Annie Beekmans	Beek en Donk
9	Jacqueline van Drongelen	Puttershoek
9	Henk Frijters	Roosendaal
9	Martin Kessel	Weert
9	Adri Rijnart	Oisterwijk
9	Hans van Roon	Eindhoven
9	Hans Spaargaren	Son
9	Maria Verschuren	Beek en Donk
10	Rinus Ars	Eindhoven
10	Katelijn de Neeve	Sint-Oedenrode
10	Lucie van Overbeek	Oost West en Mid- delbeers
10	Pierre Verstegen	's-Hertogenbosch

vervolg op blz. 31





## LEDENADMINISTRATIE / ONZE JARIGEN

Jet Dreesen  
Groot Paradijs 29  
5611 KA Eindhoven  
040-2903060 [leden@olat.nl](mailto:leden@olat.nl)

*Alle wijzigingen rechtstreeks doorgeven aan de ledenadministratie.*

*Het lidmaatschap gaat pas in als de verschuldigde bedragen zijn ontvangen.*

*Om in aanmerking te komen voor korting op het inschrijfgeld bij OLAT-tochten is het noodzakelijk uw ledenpas te tonen bij de inschrijving.*

### AANMELDINGEN

*Mevr. Marjo van Heeswijk, Schijndel  
Dhr. en Mevr. Gerard en Nellie van Grimbergen, Asten  
Mevr. Tiny van Lanen, Boekel  
Mevr. José Schimmel, Eindhoven  
Mevr. Lianne van Vlokhoven, Veldhoven  
Mevr. Anita van Hout, Eindhoven  
Dhr. Allert van Duinen, Son en Breugel  
Mevr. Rudy Steuten-Wilmsen, Ospel*

### OVERLEDEN

*Pas nu bereikte ons het bericht dat Jan Slagboom uit Son op 27 januari jl. op 79-jarige leeftijd is overleden. Jan was ruim 26 jaar lid van OLAT. Wij wensen de nabestaanden veel sterkte toe.*

### JARIGEN MEI (vervolg)

11	Friedy Machielsen-Saris	Oirschot
11	Riet Spijkerboer	Waalre
12	Faby Dekkers	Eindhoven
12	Ardi van de Pol	Sint-Oedenrode
13	Pieter Boots	Grashoek
13	Malik van Gameren	Etten-Leur
13	Ardie van Rijbroek	Schijndel
13	Elly Teeuwen	Sint-Oedenrode
14	Ria Hermes	Uden
14	Corry van Loon-van Riel	Tilburg
14	Coby Poelmans-Verhagen	Neerloon
15	Peter van Beljouw	Sint-Oedenrode
15	Henk Plasman	Best
15	Henk Rutten	Sint Hubert
15	Jan in 't Veld	Luyksgestel

**ELKE ZONDAG EEN MOOIE ROUTE VAN  
12 KILOMETER**

**AANVANG 09:15 UUR**

**WWW.KROEGSKE.NL**



### WIST JE DAT?

- JE BIJ DINERCAFÉ 'T KROEGSKE OOK HEERLIJK KUNT ETEN?
- WIJ OOK EEN HELE MOOIE PITCH&PUTT GOLFBAAN HEBBEN?
- ER DIVERSE STANDAARD ROUTES BIJ ONS VERKRIJGBAAR ZIJN?

### DINERCAFÉ 'T KROEGSKE

SPOORDONKSEWEG 80  
5688 KE OIRSCHOT  
[WWW.KROEGSKE.NL](http://WWW.KROEGSKE.NL)  
0499-573671


# PASSIE

VOOR SPORT EN OUTDOOR



1500m<sup>2</sup> avontuurlijk winkelplezier

- Altijd 10% met klantenkaartsysteem
- Gratis parkeren voor de deur
- Persoonlijke en deskundige bediening
- Vertrouwd adres sinds 1947



**ADVENTURE STORE**  
SPORT & OUTDOOR

bestellen 24/7  
[www.adventurestore.nl](http://www.adventurestore.nl)

Kastanjehoutstraat 3, Helmond 0492-523668 [www.adventurestore.nl](http://www.adventurestore.nl)



WALKING - TRAVEL



SPORT - BIKING



FITNESS - RUNNING

REKLAMETECHNIEK



Wandelen  
met OLAT

Dat ondersteunen  
we graag

#### Trotse sponsor

Wat zijn er mooie routes in Sint-Oedenrode en omgeving en wat heeft OLAT dat weer uitstekend georganiseerd. Dat is de reactie van de deelnemers aan evenementen van OLAT. We zijn trots om sponsor te zijn van deze prachtige club. Veel wandelplezier!

Rabobank Hart van De Meerij



Rabobank

Foto: wandeling in Boskant januari 2018, fotograaf Frans van den Boom